




LEGENDE

-  GELTUNGSBEREICH BEB.PL.NR. 1539
GEM. BESCHLUSSVORLAGE
-  AUFZUHEBENDER BEREICH
AUFSTELLUNGSBESCHL.NR. 1539
-  GELTUNGSBEREICH BESTEHENDER
BEBAUUNGSPLÄNE

ÜBERSICHTSPLAN

ZUM BEBAUUNGSPLAN MIT
GRÜNORDNUNG NR. 1539
DER LANDESHAUPTSTADT MÜNCHEN

BEREICH:
TÖGINGER STRASSE / BAB A 94 (SÜDLICH)
BAHNLINIE MÜNCHEN - MÜHLDORF (NÖRDLICH)
S-BAHNLINIE MÜNCHEN - ISMANING (ÖSTLICH)
- HÜLLGRABEN -

REFERAT FÜR STADTPLANUNG
UND BAUORDNUNG
HA II / 33P, 533
AM 24.08.2010

gez.
S. Ritter
Stadtdirektorin



M = 1 : 5000



0 50 100 150 200 250