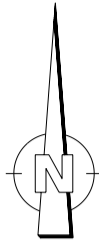


Km 6,2










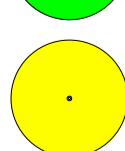
Ilse-von-Twardowski-Platz

Planung und endgültiger Ausbau erfolgt nach Beendigung des Mischgebietes (M1)

Mittbacher Straße

Leibengerstr.

Legende Farbflächen:

-  Fahrbahn
-  Parkbucht
-  Gehbahn
-  Radweg
-  Grünfläche
-  Baum Projekt
-  Baum Bestand
-  Baum fällen



Baureferat
Tiefbau
Straßenplanung und -bau

Ilse-von-Twardowski-Platz

Maßstab: 1:750

Stand: Jan. 2015

Plan: 01