


# Neuordnung der Flächen am Moosanger, Teplitzer Weg, Weiherweg

## Strukturkonzept: Wohnen/ Variante A

### Nutzungen

 Wohnen, einschl. öffentl. Grün,  
Erschließung und Grundschule

### Bestand


 Wohnen

 Gewerbeflächen

 Grünflächen


 städtische Sportflächen

### Erschließung

 Rad- und Fußwegeverbindung

 Erschließung


### Grün- u. Landschaftsplanung

 Ausgleichsflächen/ Biotope (Vernetzung)  
Ausgleichsflächen, vor Ort zu sichern.

 Renaturierung/ Stärkung

 Gewässer- u. Gehölzvernetzung


 Gewässervernetzung

 Vernetzung von Trockenstandorten

### Sonstiges

 Übergangsbereiche

 bauliche Anlagen geplant

 ggf. Flächenerwerb LHM



Datengrundlagen: Geodatenpool  
Fachliche und graphische Bearbeitung:  
Stadtentwicklungsplanung, HA I/4, II/57

München, Jan. 2015

