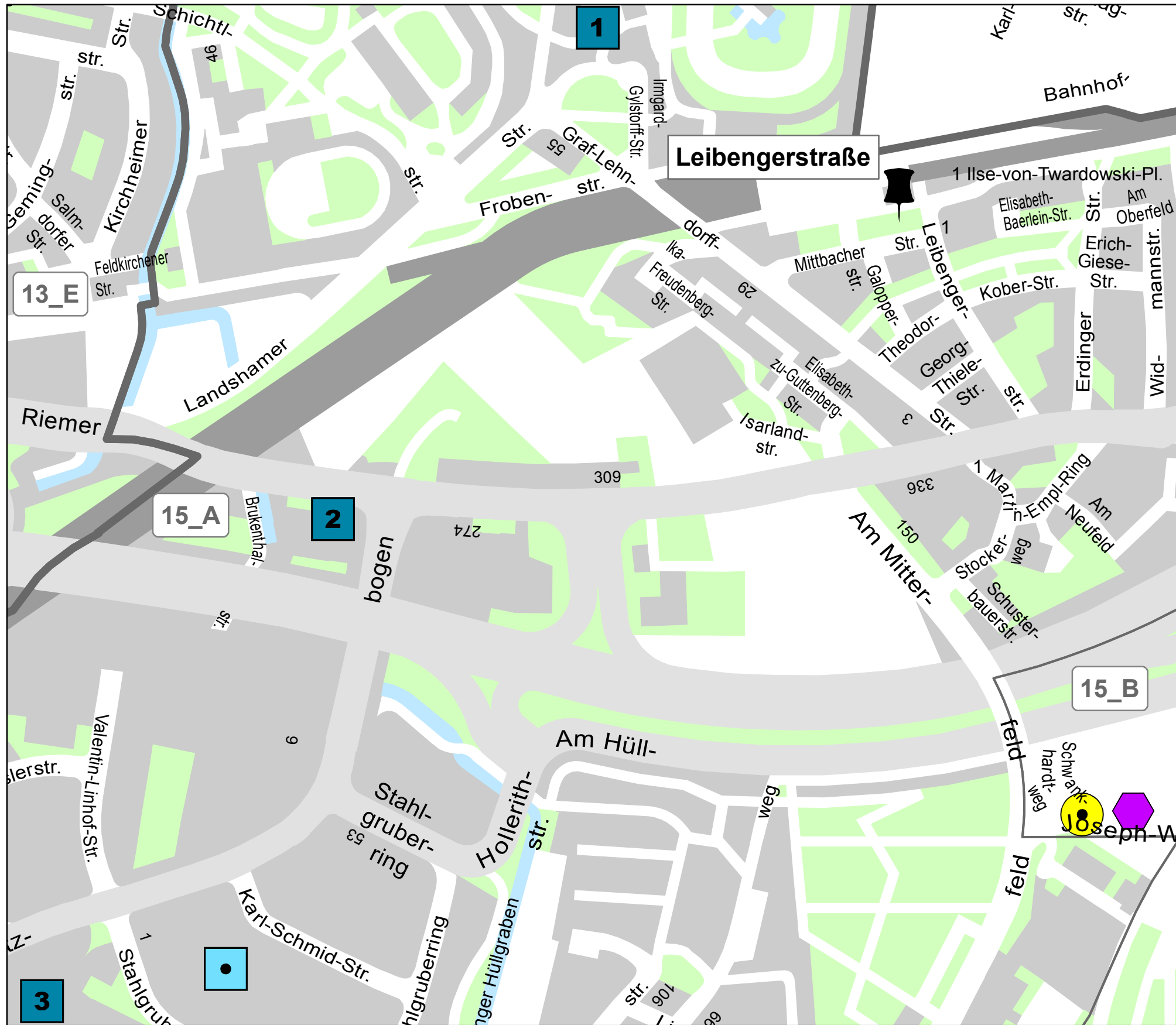



Anlage 1:

Objekt	Bezirk	Kapazität (BPL)	Geplanter Nutzungsbeginn	Nutzungs- dauer	Zuständig- keit
Leibengerstraße 1588/, 1591/0, 1590/0	15	100 – max. 170	01.02.2016	31.01.2018	LHM




Legende [BPL]




Neuer Standort

-  Leibengerstraße [170]


Leichtbauhalle

- Planung
-  Joseph-Wild-Str. [450]


Flüchtlinge

- Planung
-  Graf-Lehndorff-Str. [300]
-  Riemer Str. [180]
-  Am Moosfeld [400] (ROB)

Bestand

-  Karl-Schmid-Str. [170]

Wolo/Flüchtlinge in komm. Zuständigkeit

- Bestand
-  Joseph-Wild-Str. [246]

 Stadtbezirk

 Stadtteil





© LH München

Datum: 29.9.2015
 Bearbeiter/in:

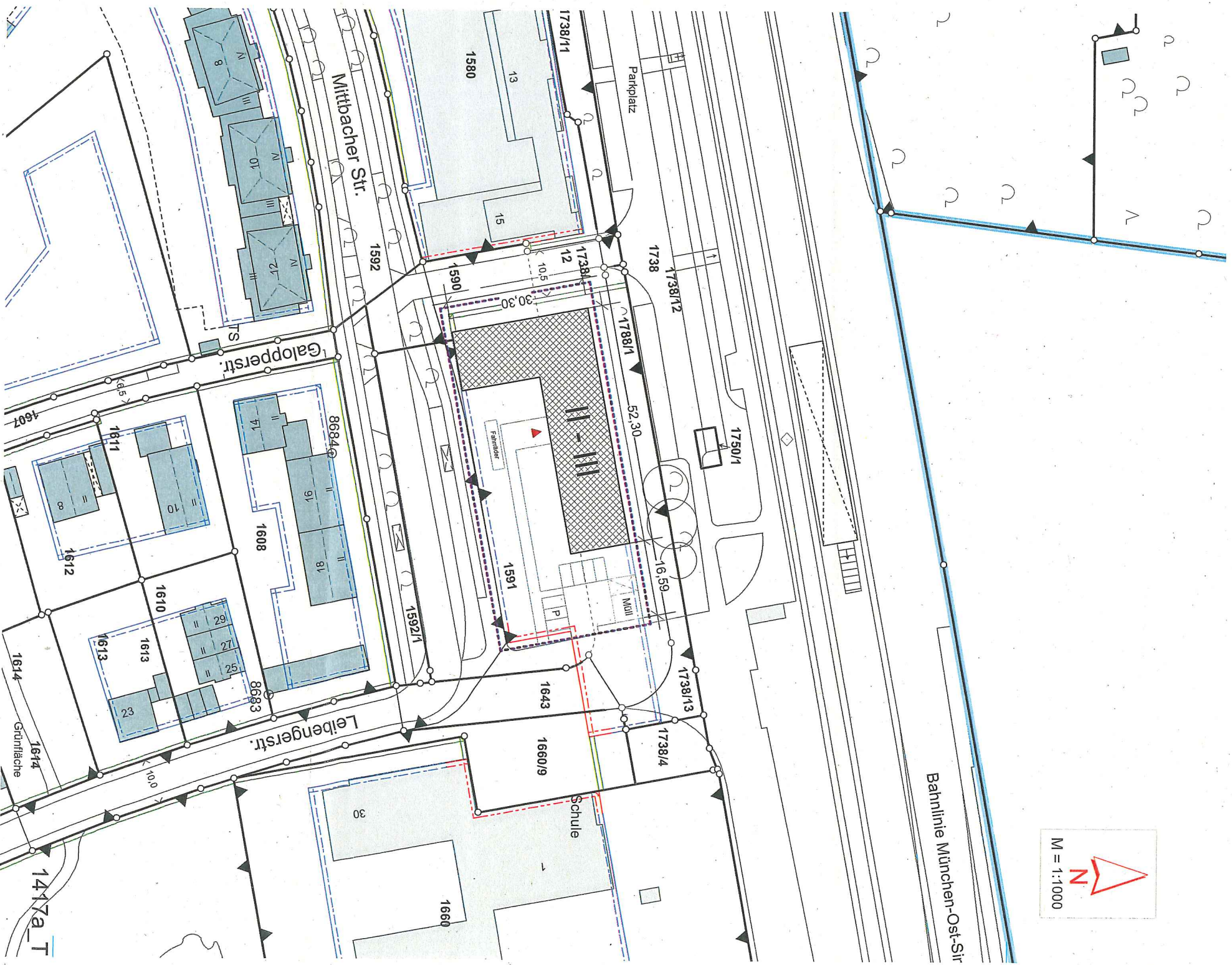

15. Stbz. Leibengerstraße



Landeshauptstadt
 München
Kommunalreferat

Dokument erstellt
 für Maßstab 1: 1000
 Zur Maßentnahme nur bedingt
 geeignet





Anlage 2 - geschossig:
BGF ca. 1.800 m²
Unterbringung von ca. 106 Bewohnern

Anlage 3 - geschossig:
BGF ca. 2.700 m²
Unterbringung von ca. 170 Bewohnern

Grundstücksfläche ca. 2.250 m²



LEI
02

Lageplan

PLANINHALT
Vorhaben zur vorübergehenden
Unterbringung von Flüchtlingen und
Wohnungslosen

LIEGENSCHAFT
Leibengerstraße,
Flur Nr. 1591 und 1788/1
Landeshauptstadt München
Bauförderat Hochbau 2
Friedenstr. 40, 81660 München
BAUHERR/VERTRETEN DURCH

Die eingetragenen Maße sind im Plan und an der Baustelle unter Haftung des
Unternehmers zu kontrollieren. Hat der Auftragnehmer Bedenken gegen
angegebene Konstruktionen, so sind diese vor der Ausführung vorzutragen.

INDEX DATUM ÄNDERUNGEN

Vorplanung 1:1.000
LEISTUNGSPHASE MASSSTAB
08.07.2014

ARCHITEKTURBÜRO KLAUS HUBER
Karlststraße 55 | 80333 München
Tel. +49,89, 18 93 96 7-0 | Fax -29
PLANVERFASSER