








Legende Farbflächen:

-  Fahrbahn
-  Parkbucht
-  Gehbahn
-  Radweg
-  Grünfläche/ Baumgraben
-  Baumfällung/ Baumentnahme
-  Baum - Projekt

Auffindestreifen für die gesicherten Querungen nach DIN 18040-3 werden im Zuge der Ausführungsplanung konkretisiert.

Landeshauptstadt München
 Baureferat
 Tiefbau
 Straßenplanung und -bau

Knorrstraße - Verbreiterung Geh- und Radweg