

Bürgerversammlung des 4, Stadtbezirkes am 8. 10. 2015

Bitte Wortmeldezettel vollständig und gut leserlich ausfüllen und umseitige Erläuterungen beachten!

Antrag (zur Abstimmung)

Anfrage (keine Abstimmung)

Möchten Sie mündlich vortragen?

ja

nein

### Persönliche Angaben

Name: <u>[REDACTED]</u>	Vorname: <u>[REDACTED]</u>	Staatsangehörigkeit: <u>alt</u>
Straße, Nr.: <u>[REDACTED]</u>	PLZ, Ort: <u>[REDACTED]</u>	Telefon: (Angabe freiwillig)
Unterschrift: <u>[REDACTED]</u>		
Sind Sie mit einer Veröffentlichung Ihrer persönlichen Angaben auf diesem Wortmeldezettel und auf den von Ihnen evtl. beigefügten Unterlagen – auch im Internet – einverstanden? <input checked="" type="checkbox"/> ja <input type="checkbox"/> nein		
Hinweis: Unabhängig von Ihrem Einverständnis zur Veröffentlichung Ihrer persönlichen Angaben wird der übrige Inhalt dieses Wortmeldezettels einschließlich evtl. beigefügter Unterlagen im Internet veröffentlicht.		

Wohnen Sie im Stadtbezirk?

ja

nein

Haben Sie einen Gewerbebetrieb bzw. eine berufliche Niederlassung im Stadtbezirk?

ja

nein

Diskussionsthemen in Stichworten:

1. Beleuchtungsstärke Außenbeleuchtung Innenhof
2. GWG-Gebäude Georg-Birk-Str. (Ackermann-)
3. (Bogen)

Text des Antrages / der Anfrage (Bitte formulieren Sie einen Antrag so, dass er mit "ich stimme zu" oder "ich stimme nicht zu" beantwortet werden kann):

Reduzierung Beleuchtungsstärke Außenbeleuchtung im überdeckten Außenbereich Georg-Birk-Straße und Stadtplatz auf das notwendige Minimum zur Verkehrssicherungspflicht.

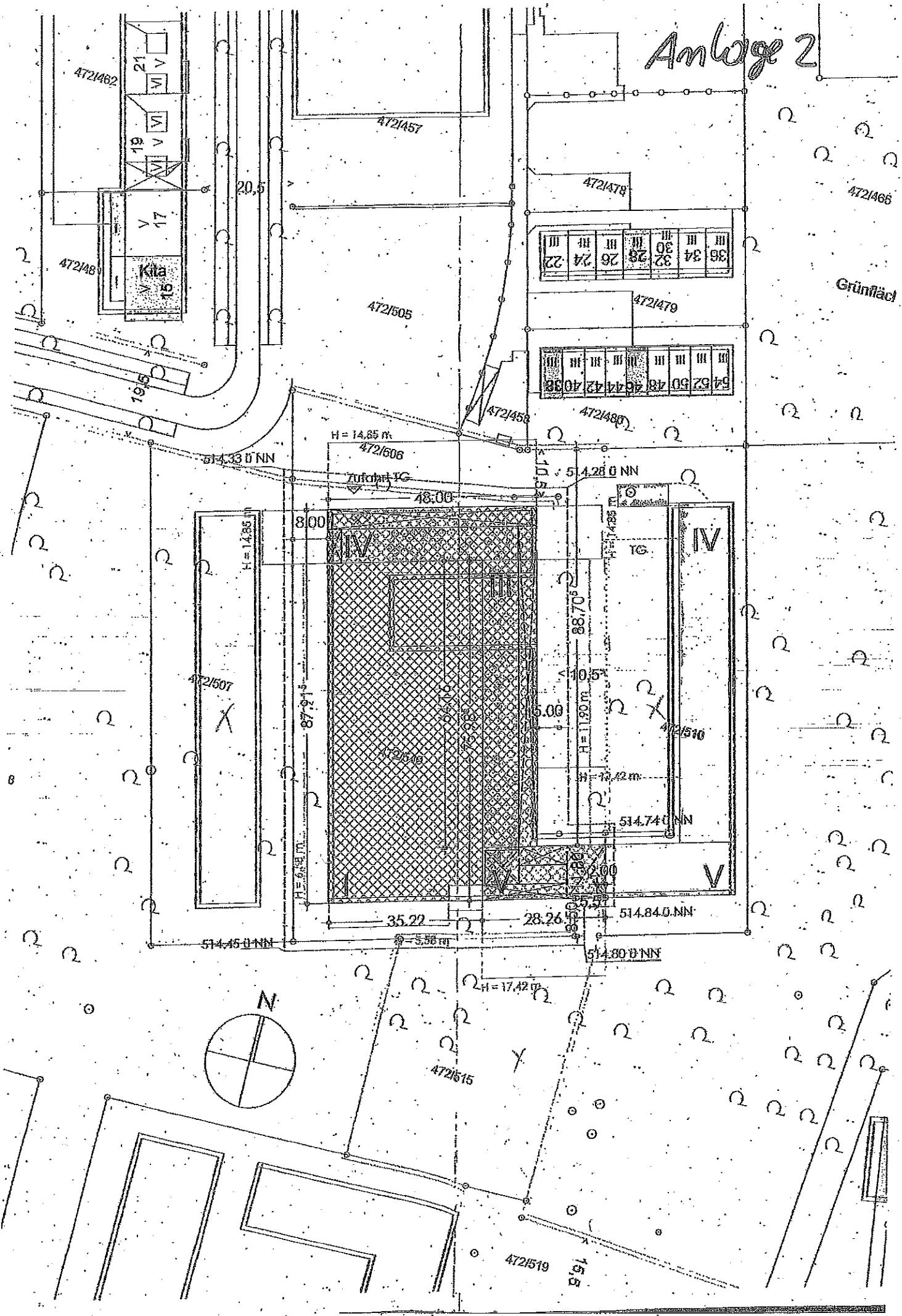
Begründung:

Die Außenbeleuchtung des GWG-Gebäudes im überdeckten Außenbereich Georg-Birk-Str. und Stadtplatz beeinträchtigt die angrenzende Bebauung erheblich, insbesondere auf der Nordseite. Die Beleuchtung ist um ein Vielfaches heller als die Straßenbeleuchtung. Für die erforderliche Verkehrssicherungspflicht reicht voraussichtlich eine Leuchtstärke von 10-25% der derzeitigen Beleuchtungsstärke. Das Gebot der Rücksichtnahme auf die Nachbarnobauweise ist massiv verletzt. Durch eine Ortsbegehung kann der gesundheitliche Zustand genau beurteilt werden.

Raum für Vermerke des Direktoriums - Bitte nicht beschriften -

- ohne Gegenstimme angenommen
- mit Mehrheit angenommen
- ohne Gegenstimme abgelehnt
- mit Mehrheit abgelehnt

# Anlage 2



4721466

Grünfläch

4721462

4721457

4721478

4721481

Kita  
15  
17  
19  
21

4721505

4721479

36	34	32	28	26	24	22
III	III	III	III	III	III	III

54	52	50	48	46	44	42	40	38
III	III	III	III	III	III	III	III	III

4721480

H = 14,85 m

4721506

Zufahrt TG

514,28 Ü NN

48,00

514,33 Ü NN

H = 14,85 m

4721507

IV

TG

H = 17,42 m

4721510

V

514,74 Ü NN

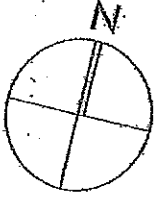
H = 6,98 m

514,84 Ü NN

35,22

28,26

514,80 Ü NN



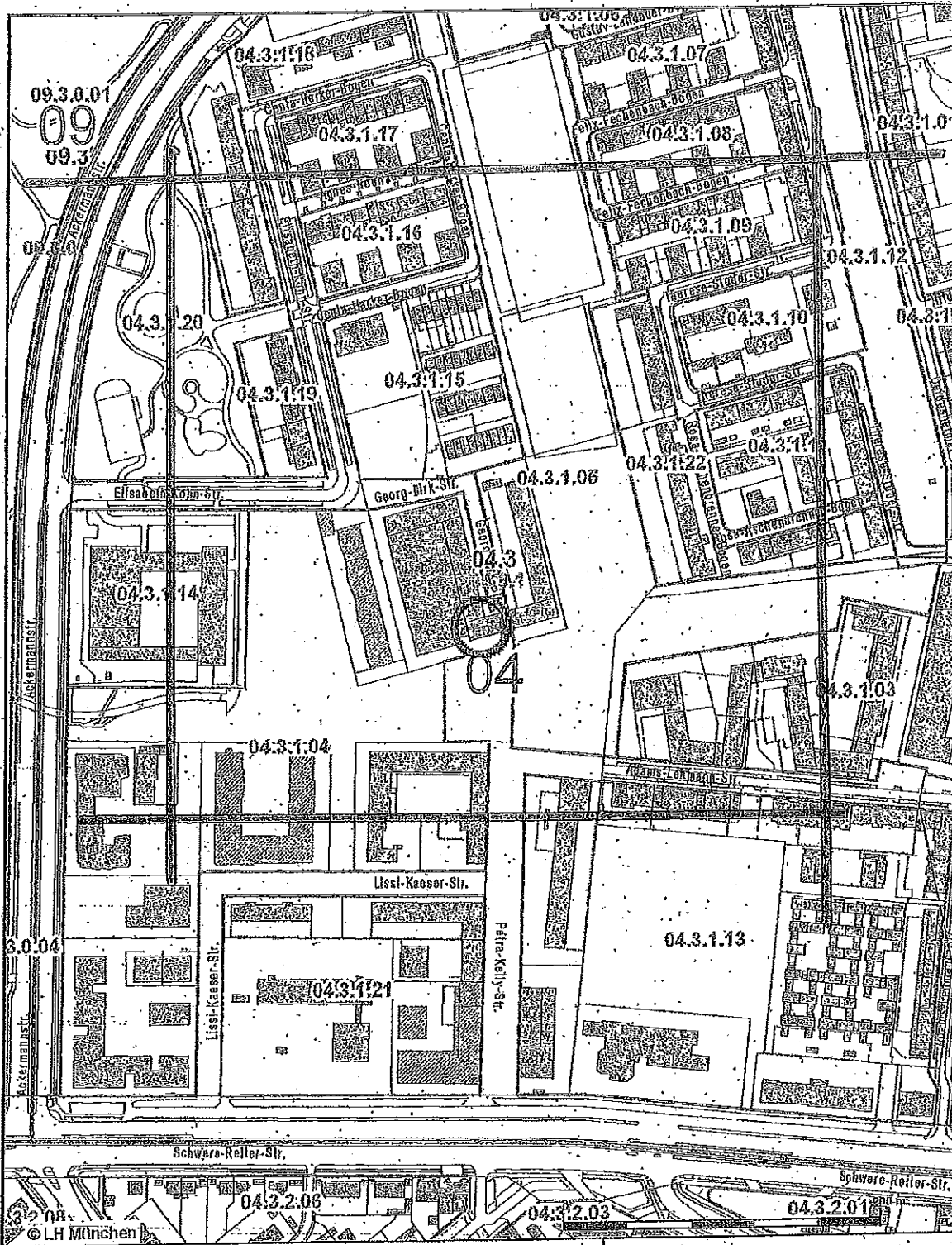
4721515

H = 17,42 m


4721519

15,8

# Anlage 3



Datum: 18.11.2015  
bearbeitet von:

 Landeshauptstadt  
München

Dokument erstellt  
für Maßstab 1: 3500  
Zur Maßentnahme nur bedingt  
geeignet



