




ÜBERSICHTSPLAN
ZUM BEBAUUNGSPLAN
MIT GRÜNORDNUNG NR. 2109

BEREICH:

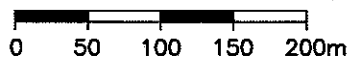
- APPENZELLER STR. (BEIDERSEITS)
- FORST-KASTEN-ALLEE (SÜDL.)
- GRAUBÜNDENER STR. (WESTL.)
- BELLINZONASTR. (BEIDERSEITS)
- NEURIEDER STR. (NÖRDL.)
- STADTGRENZE (ÖSTL.)
- (TEILÄNDERUNG DER BEB.PL.NR. 374, 535)
- (ÄNDERUNG DES BEB.PL.NR. 1026)

LEGENDE

-  GELTUNGSBEREICH DES BEB.PL.
GEM.BESCHLUSSVORLAGE
-  GELTUNGSBEREICH BESTEHENDER
BEBAUUNGSPLÄNE
-  RECHTSVERBINDL. BEB.PL.



M=1:5000



LANDESHAUPTSTADT MÜNCHEN
REFERAT FÜR STADTPLANUNG
UND BAUORDNUNG HA II/33P
AM 15.10.2015