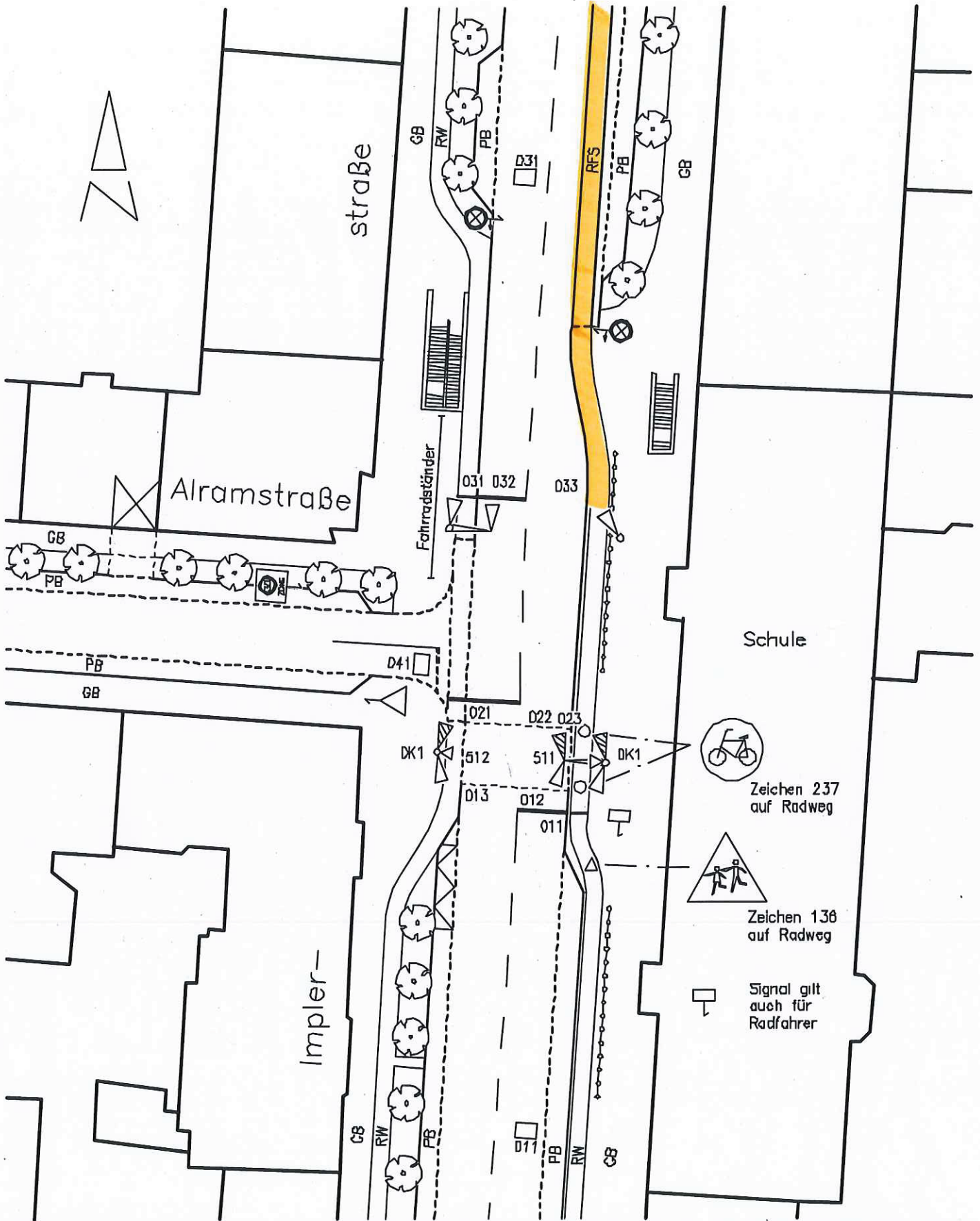


Landeshauptstadt München

Kreisverwaltungsreferat
HA III/12

LZA-Nr: 210	Knotenname: Arcis- / Briennerstr.		Dateiname: 0210AAK.DWG
Bearbeiter:	letzte Bearbeitung: 16.01.2014	Inbetriebnahme (Datum/Zeit)	Ungültig (Datum/Zeit)
Kommentar: Einbau Radfahrstreifen			Maßstab 1:500 0 2m 10m

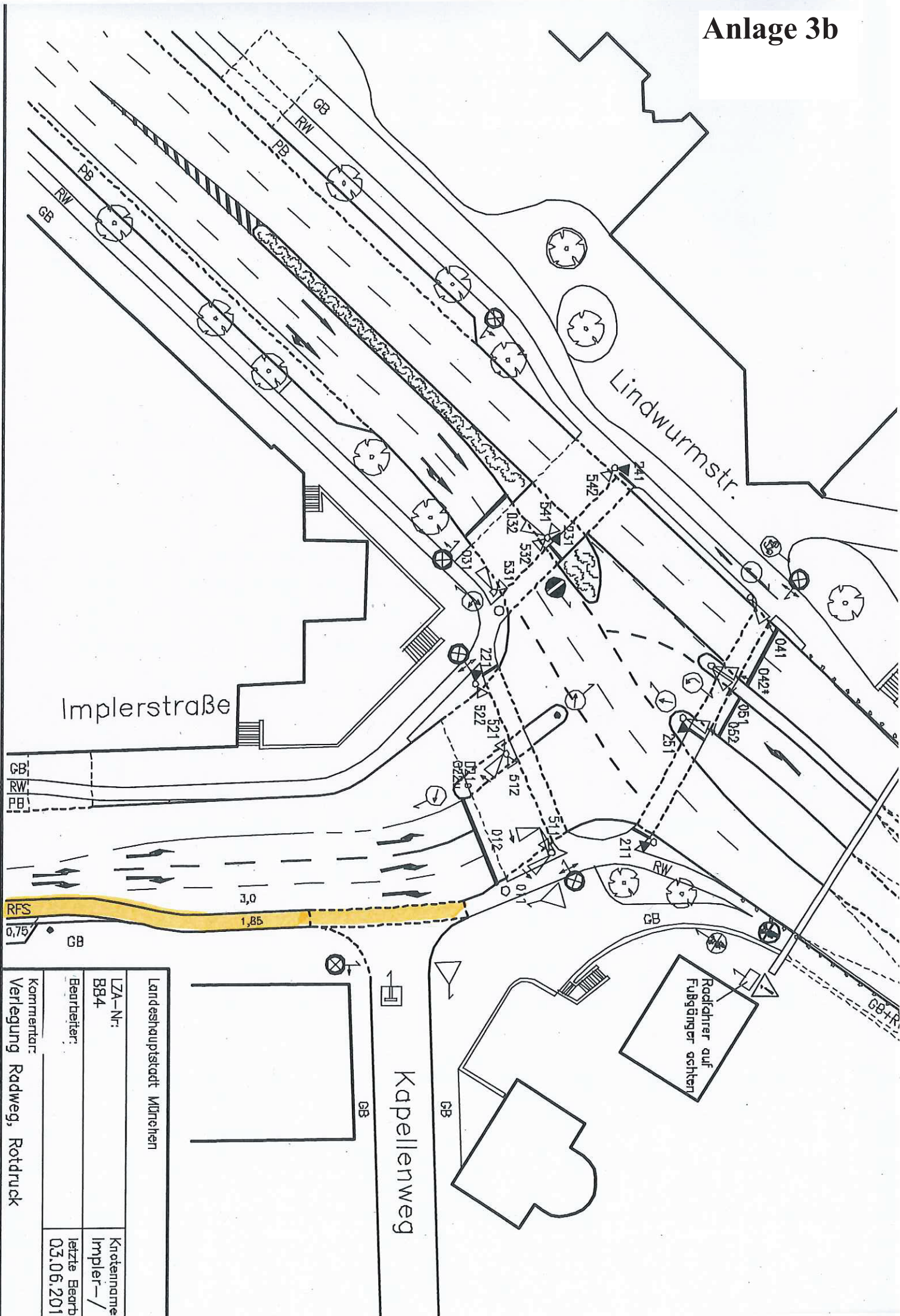


Landeshauptstadt München

Kreisverwaltungsreferat
HA III/12

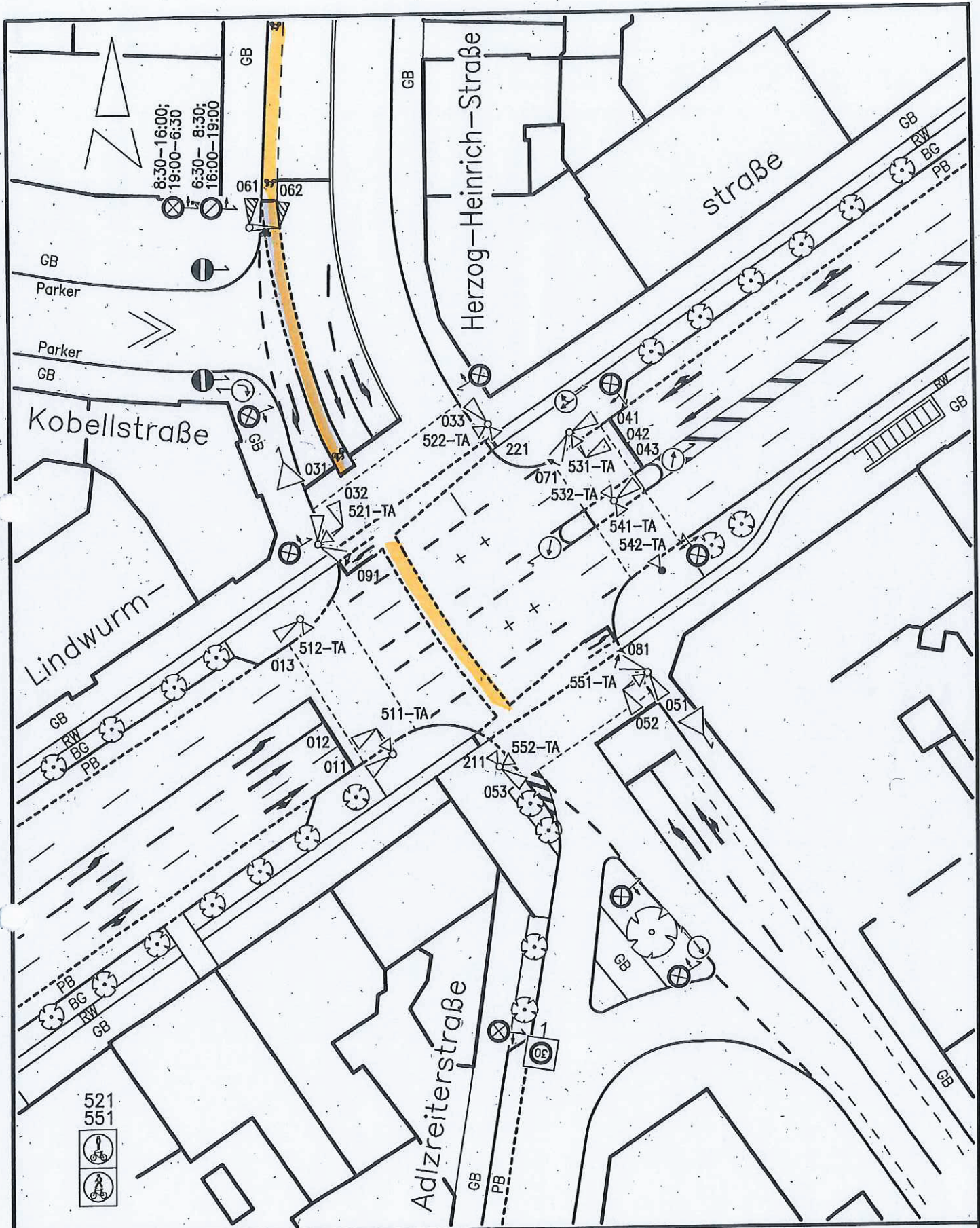
LZA-Nr: 506	Knotenname: Impler-/ Alramstr.	Dateiname: 0506AAAV.DWG
Bearbeiter:	letzte Bearbeitung: 20.04.2015	Inbetriebnahme (Datum/Zeit) Ungültig (Datum/Zeit)
Kommentar: Änderung Radwegführung		Maßstab 1:500





Landeshauptstadt Mühlheim	
LZA-Nr:	Knotenname:
BB4	Impler- /
Bearbeiter:	letzte Bearbeitung:
	03.06.2011
Kommentar: Verlegung Radweg, Rotdruck	

Anlage 4a



Landeshauptstadt München

Kreisverwaltungsreferat
HA III/12

LZA-Nr:
14

Knotenname:
Herzog-Heinrich- / Lindwurmstr.

Dateiname:
0014AAAV.DWG

Bearbeiter:
Rathgeb

letzte Bearbeitung:
19.02.2013

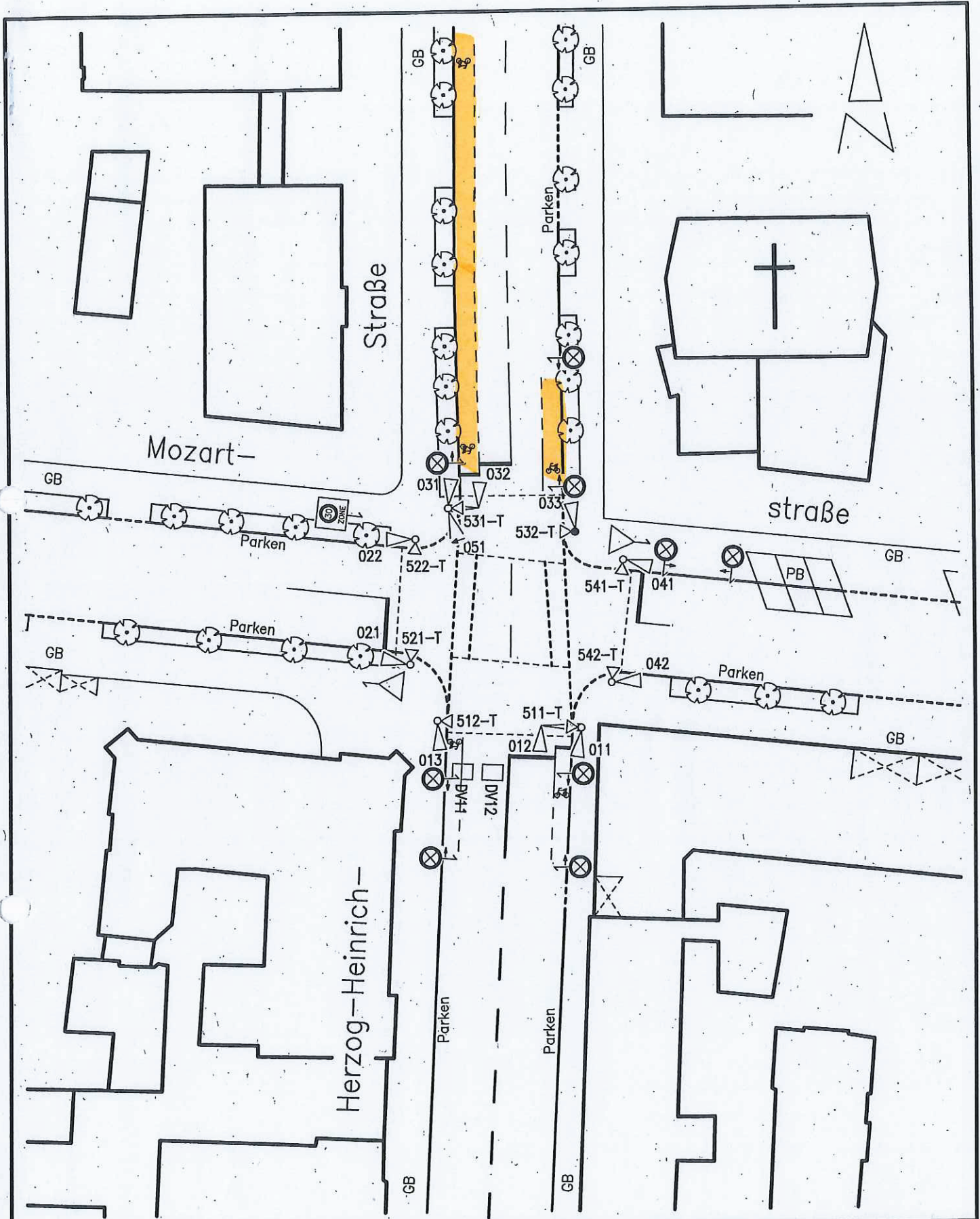
Inbetriebnahme (Datum/Zeit)

Ungültig (Datum/Zeit)

Kommentar:
Radfahrmarkierung geändert

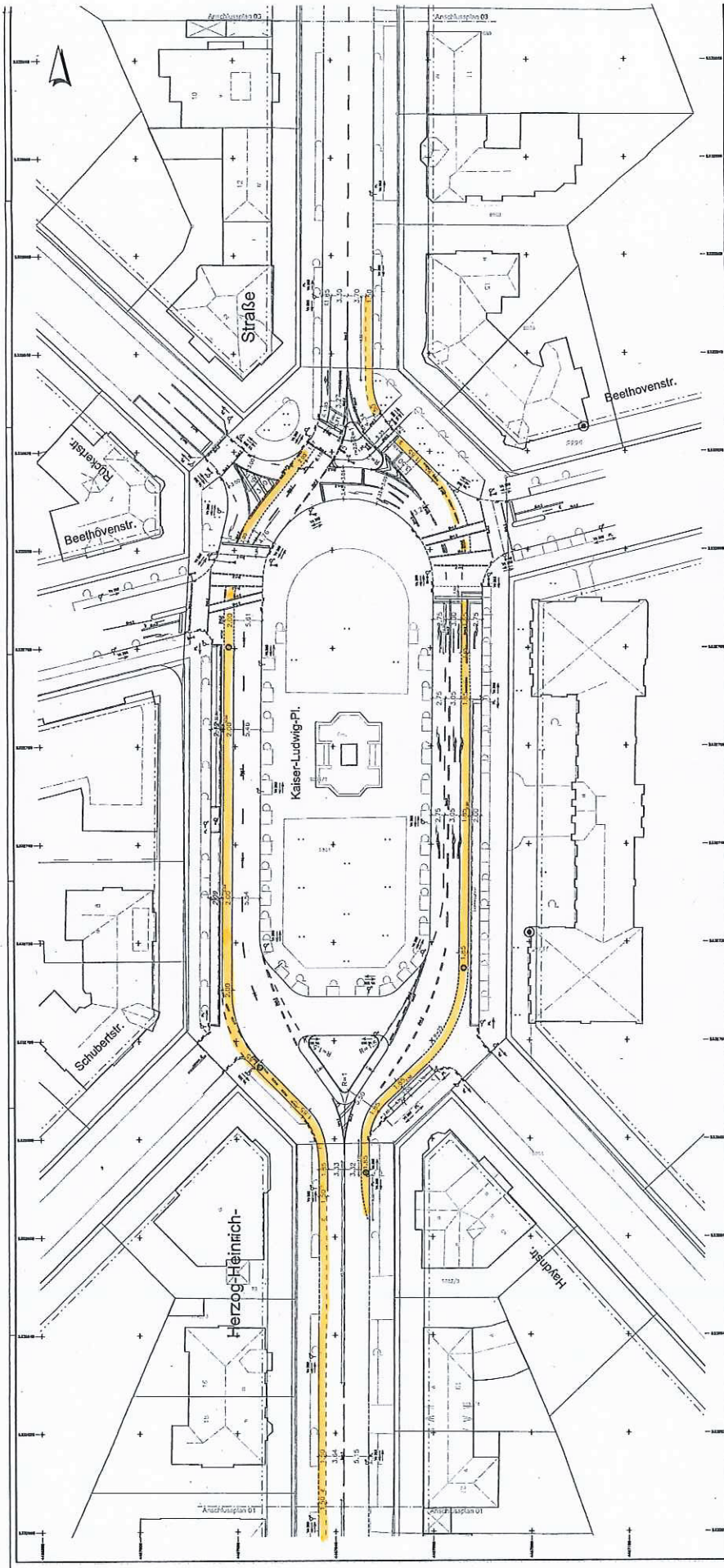
Maßstab
1:500

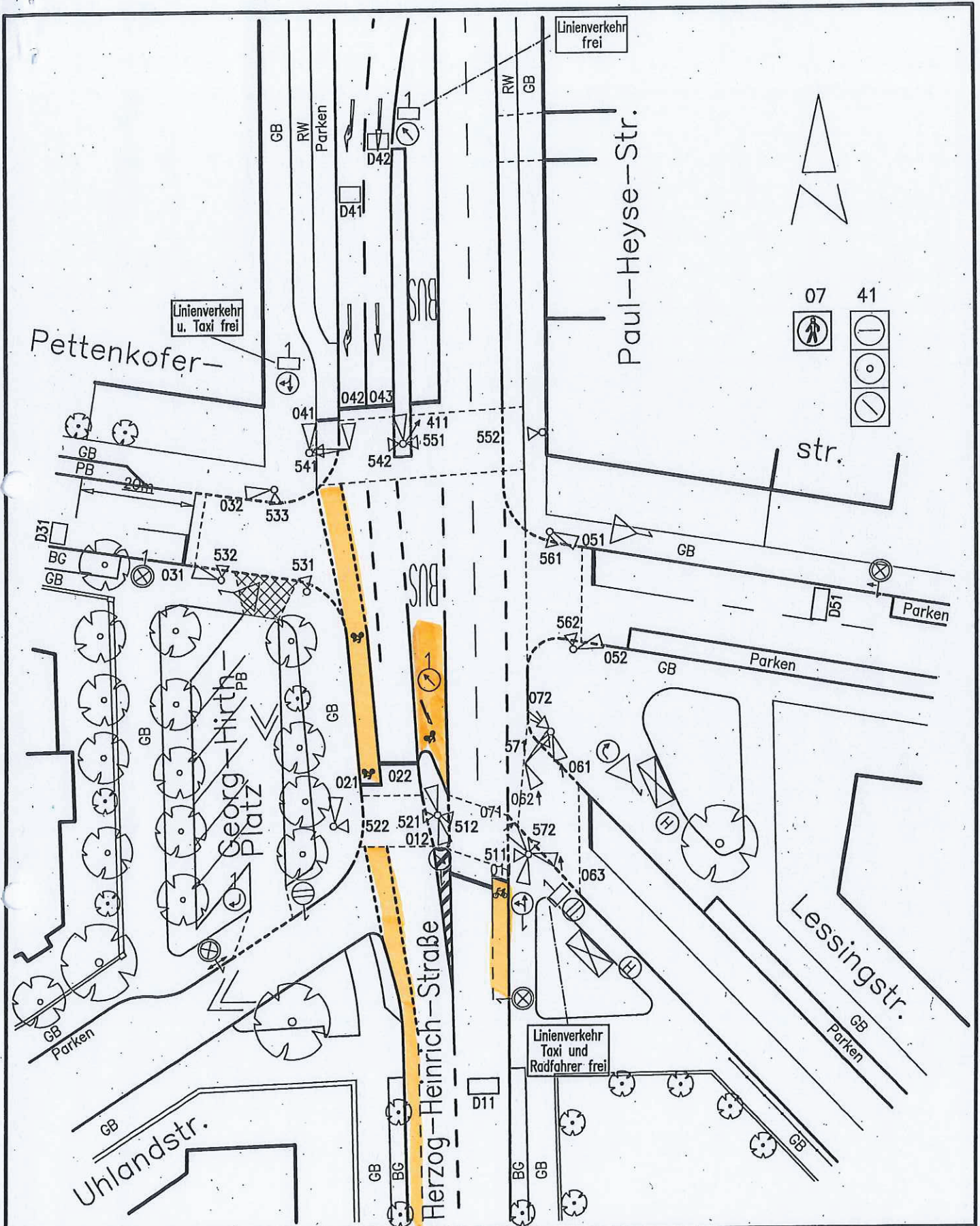




Landeshauptstadt München		Kreisverwaltungsreferat HA III/12
LZA-Nr: 160	Knotenname: Herzog-Heinrich-/ Mozartstr.	
Bearbeiter:	letzte Bearbeitung: 07.04.2011	Inbetriebnahme (Datum/Zeit) Ungültig (Datum/Zeit)
Kommentar: Einbau Radspur		Maßstab 1:500 0 2m 10m

Anlage 4c





Landeshauptstadt München

Kreisverwaltungsreferat
HA III/12

LZA-Nr:
21

Knotenname:
Georg-Hirth-Platz

Dateiname:
0021AAAL.DWG

Bearbeiter:

letzte Bearbeitung:
08.11.2012

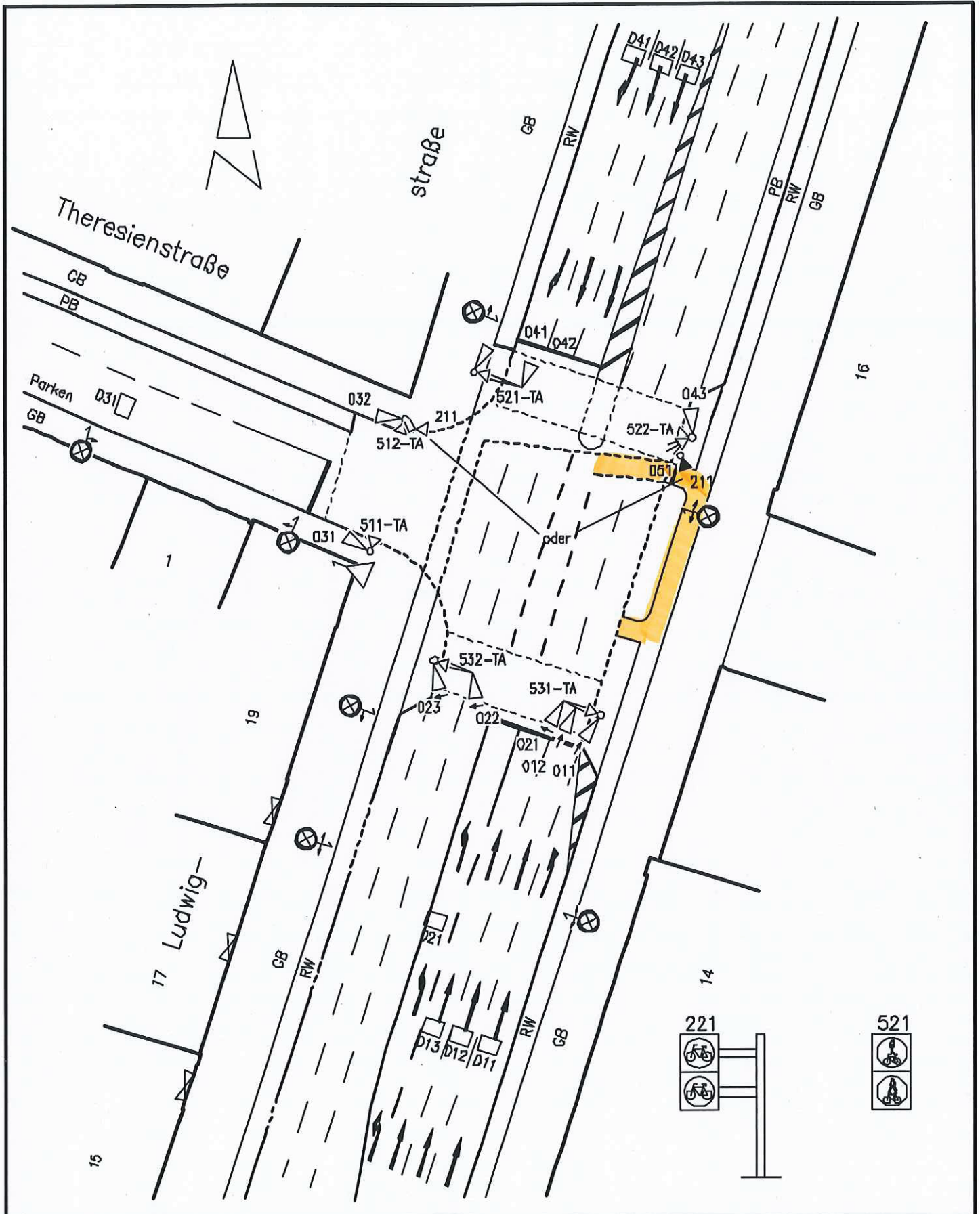
Inbetriebnahme (Datum/Zeit)

Ungültig (Datum/Zeit)

Kommentar:
Radspur Paul-Heyse- / Herzog-Heinrich-Str.

Maßstab
1:500





Landeshauptstadt München

Kreisverwaltungsreferat
HA III/12

LZA-Nr.
66

Knotenname:
Ludwig-/ Theresienstr.

Dateiname:
0066AAAS.DWG

Bearbeiter:

letzte Bearbeitung:
27.10.2014

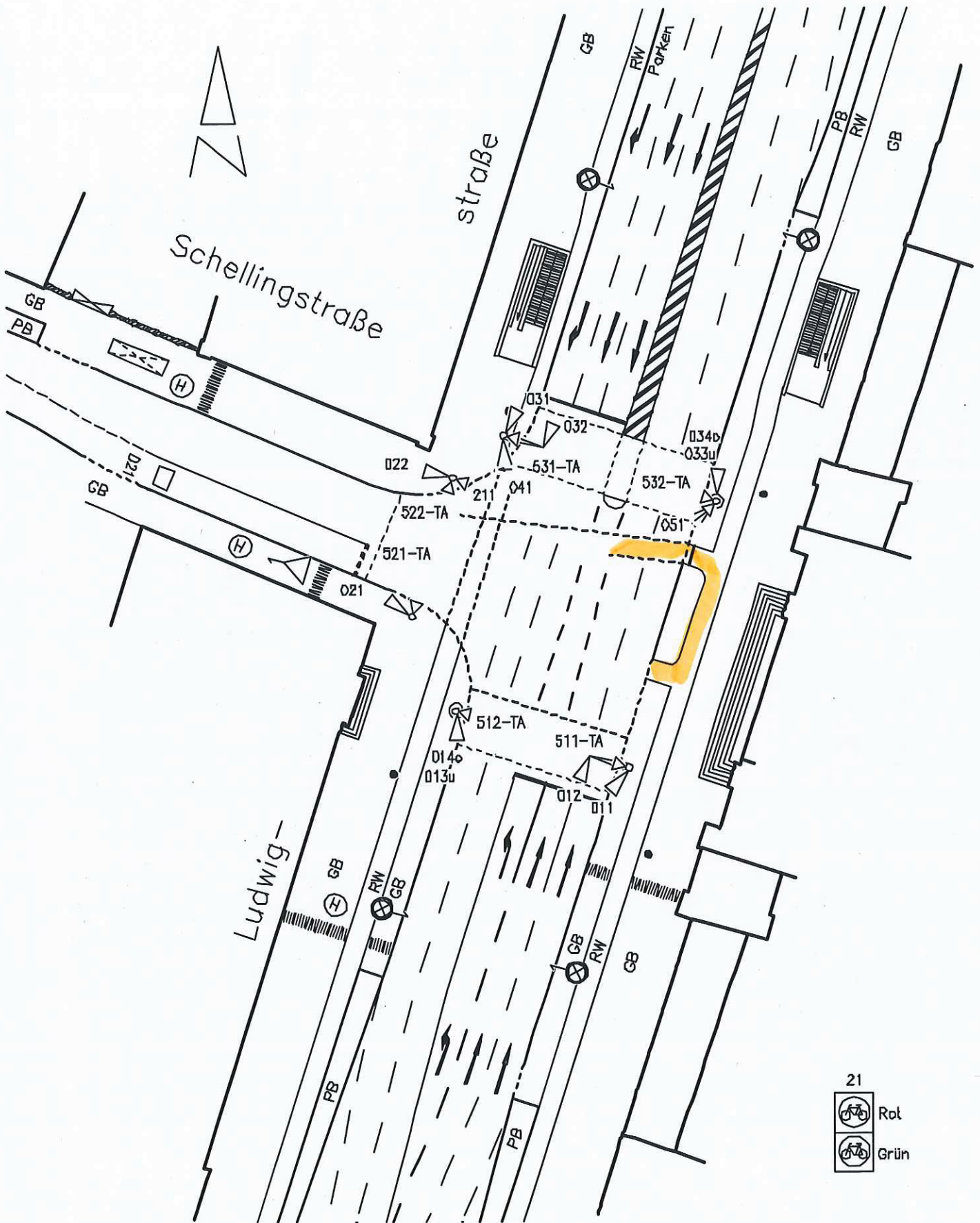
Inbetriebnahme (Datum/Zeit)

Ungültig (Datum/Zeit)

Kommentar:
Umbau wegen Strassenarbeiten

Maßstab
1:500

Anlage 6



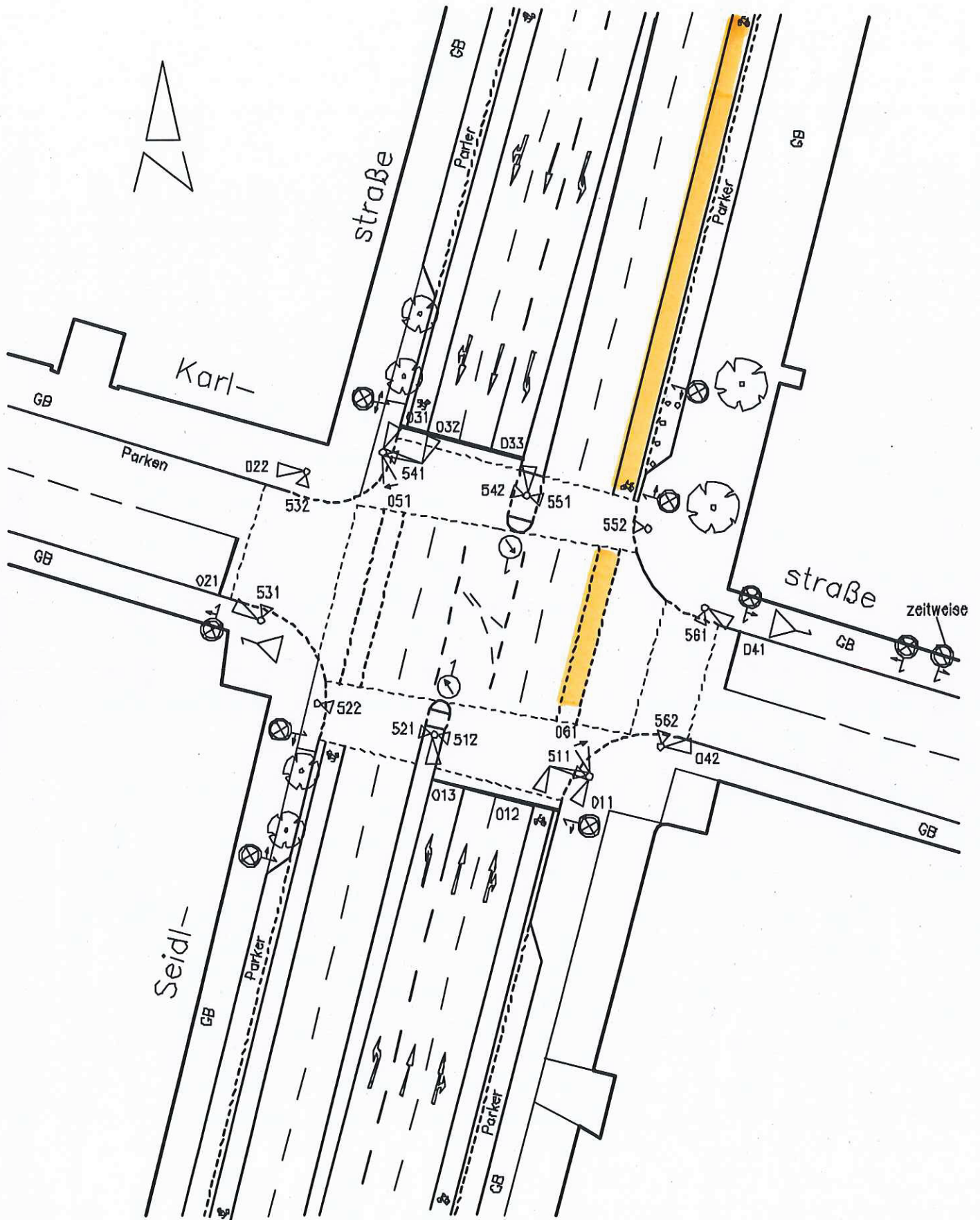
Landeshauptstadt München

Kreisverwaltungsreferat
HA III/12

LZA-Nr. 67	Knotenname. Ludwig- / Schellingstr.		Dateiname: 0067AAAQ.DWG
Bearbeiter:	letzte Bearbeitung: 06.08.2014	Inbetriebnahme (Datum/Zeit)	Ungültig (Datum/Zeit)
Kommentar: Geräteaustausch wegen Alter und Strassenbau			Maßstab 1:500

0 2m 10m

Anlage 7a



Landeshauptstadt München

Kreisverwaltungsreferat
HA III/12

LZA-Nr.
23

Knotenname.
Karl-/ Seidlstr.

Dateiname:
0023AABH.DWG

Bearbeiter:

letzte Bearbeitung:
03.07.2012

Inbetriebnahme (Datum/Zeit)

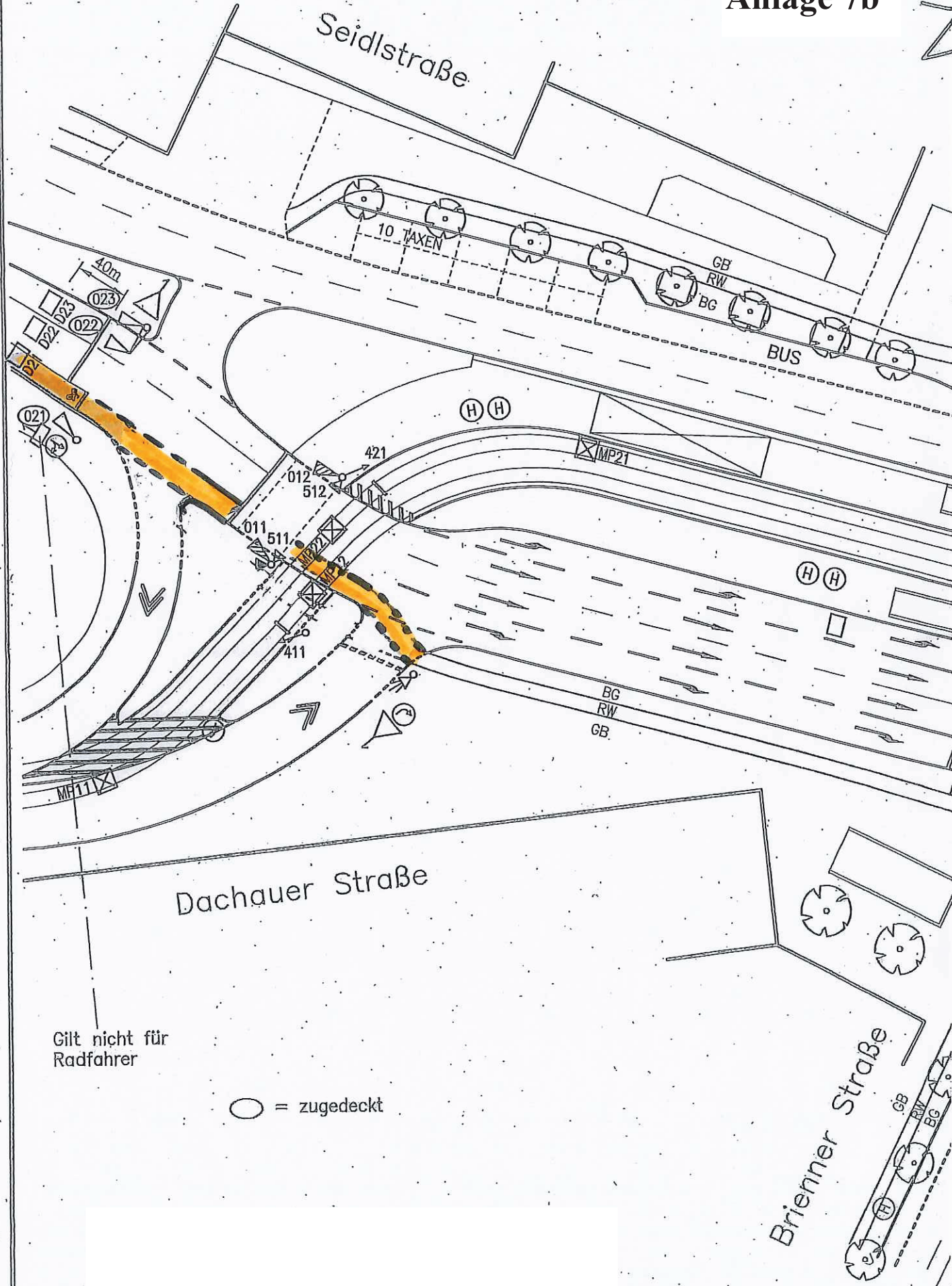
Ungültig (Datum/Zeit)

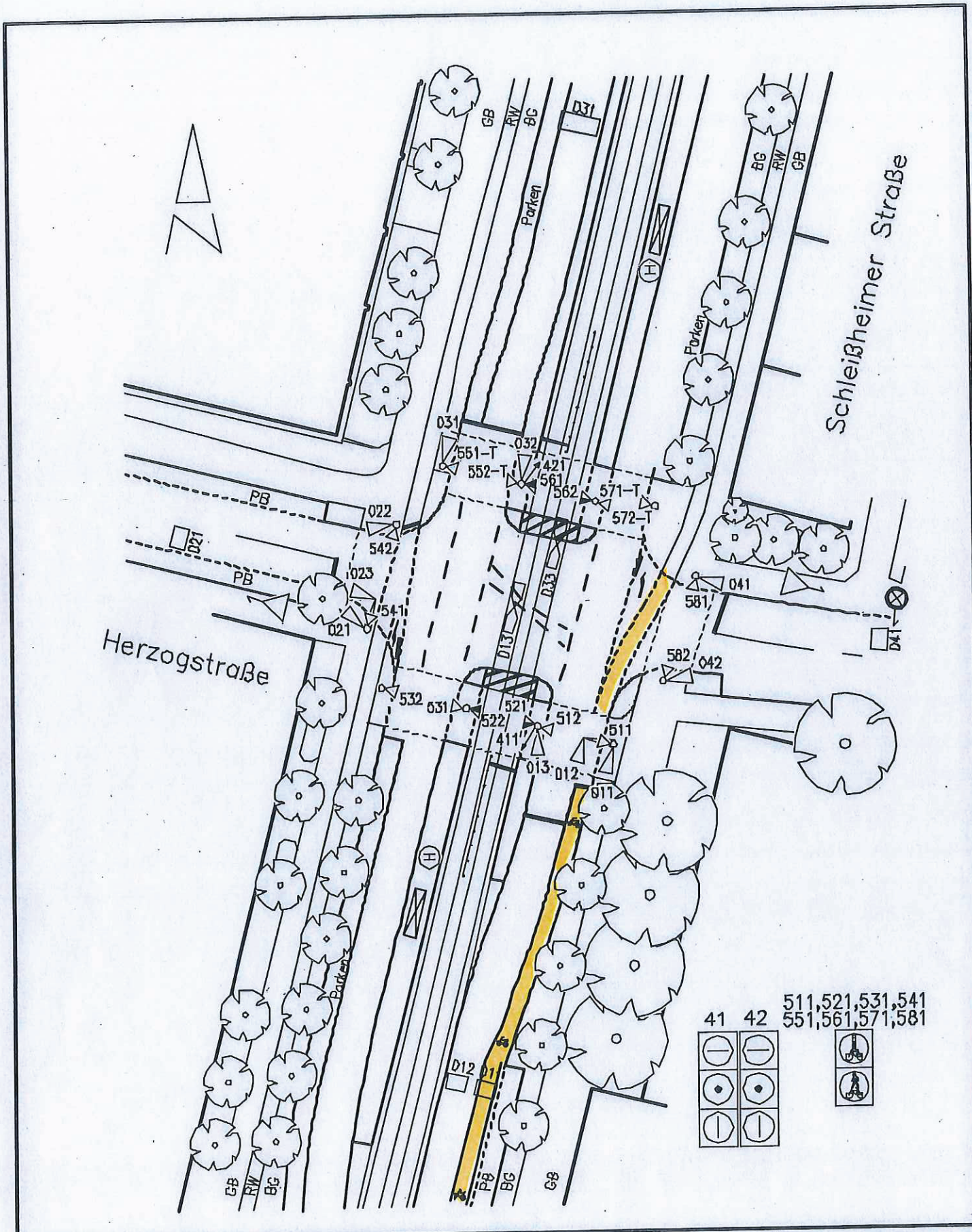
Kommentar:
Verlängerung des Radfahrstreifens

Maßstab
1:500

0 2m 10m

Anlage 7b

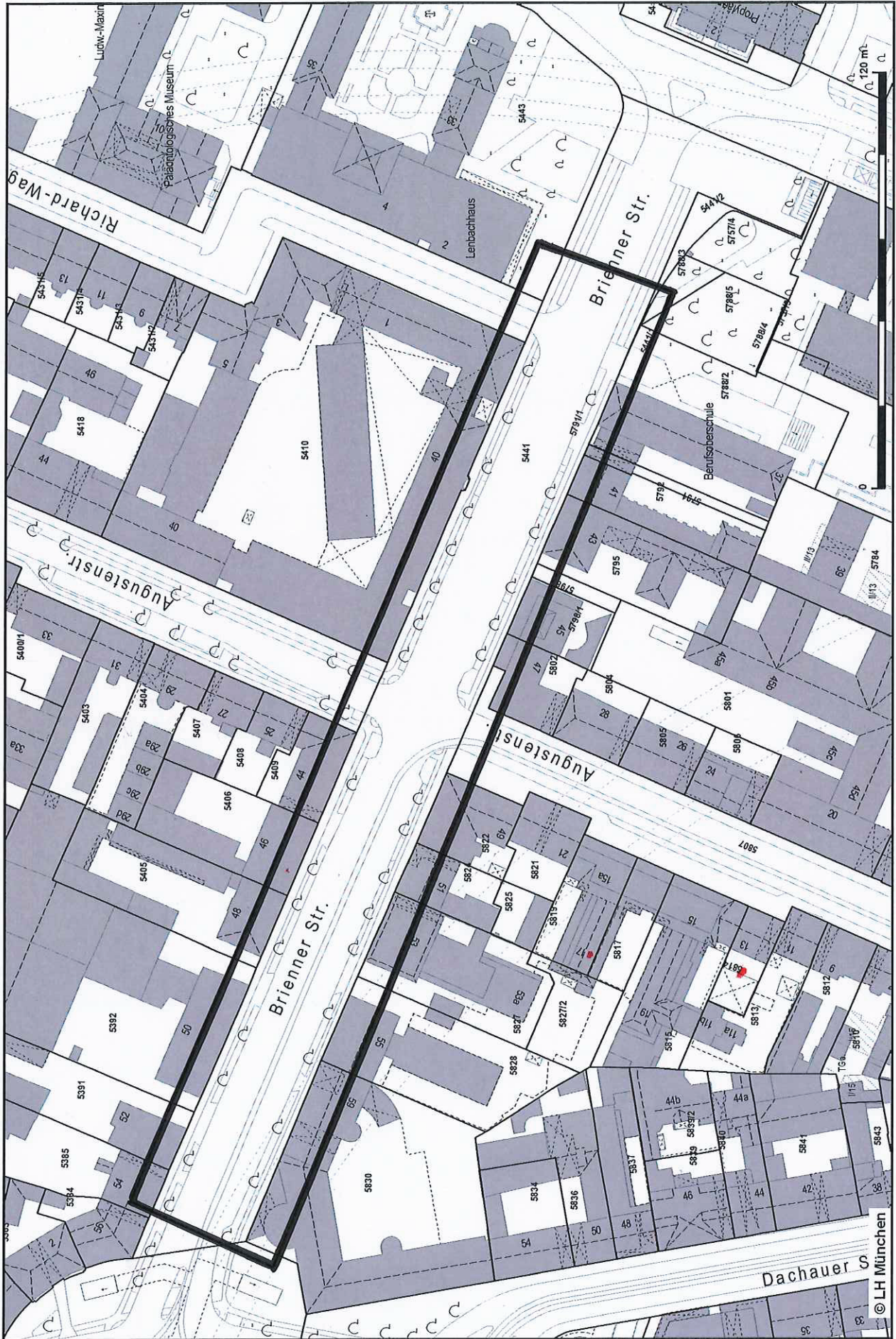




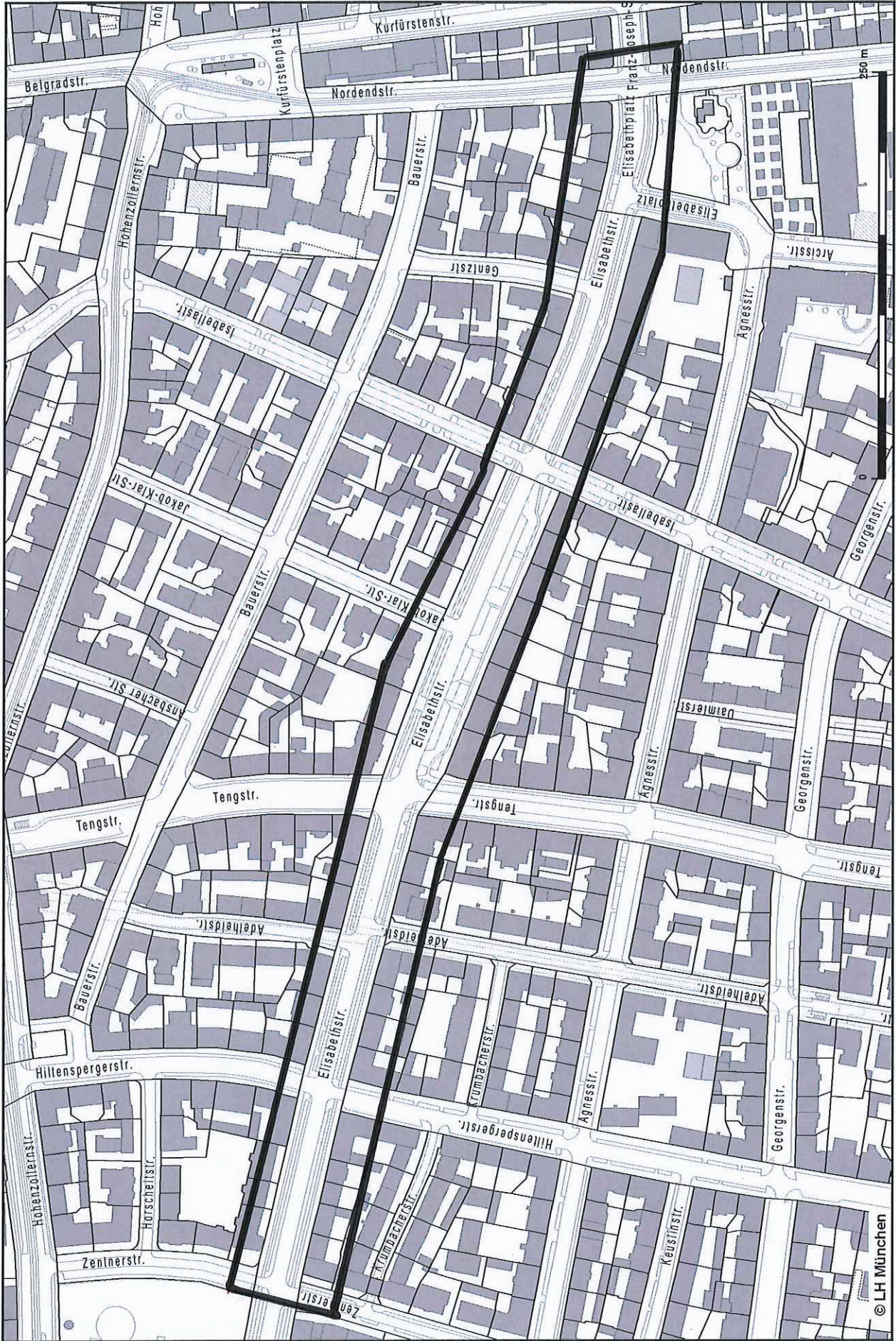
41 42 511,521,531,541
551,561,571,581

Landeshauptstadt München		Kreisverwaltungsreferat HA III/12	
LZA-Nr. 268	Knotenname: Herzog-/ Schleißheimer Str.		Dateiname: 0268AAAE.DWG
Bearbeiter:	letzte Bearbeitung: 24.09.2013	Inbetriebnahme (Datum/Zeit)	Ungültig (Datum/Zeit)
Kommentar: Radfahrstreifen auf der Schleißheimerstr.			Maßstab 1:500

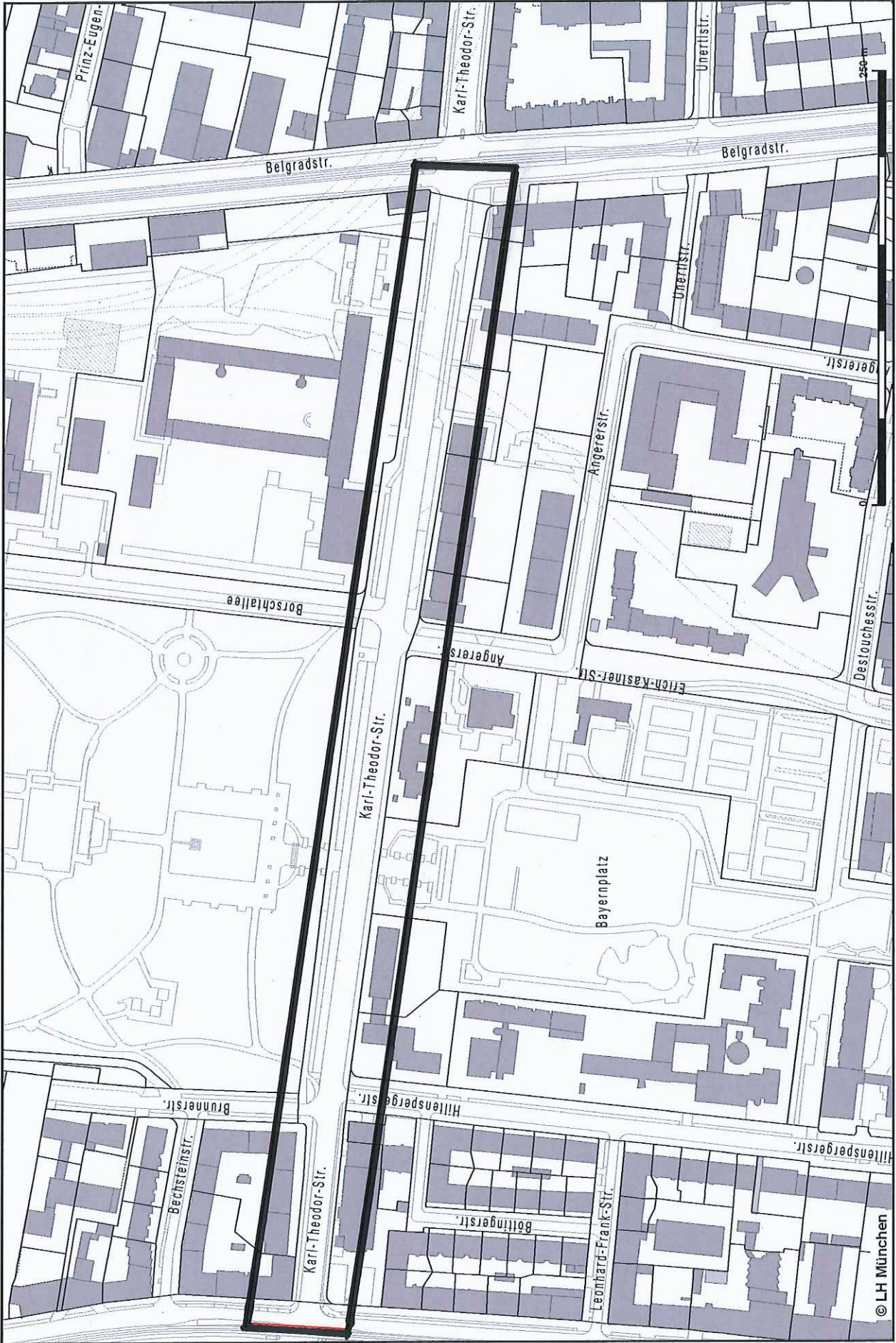
Anlage 9



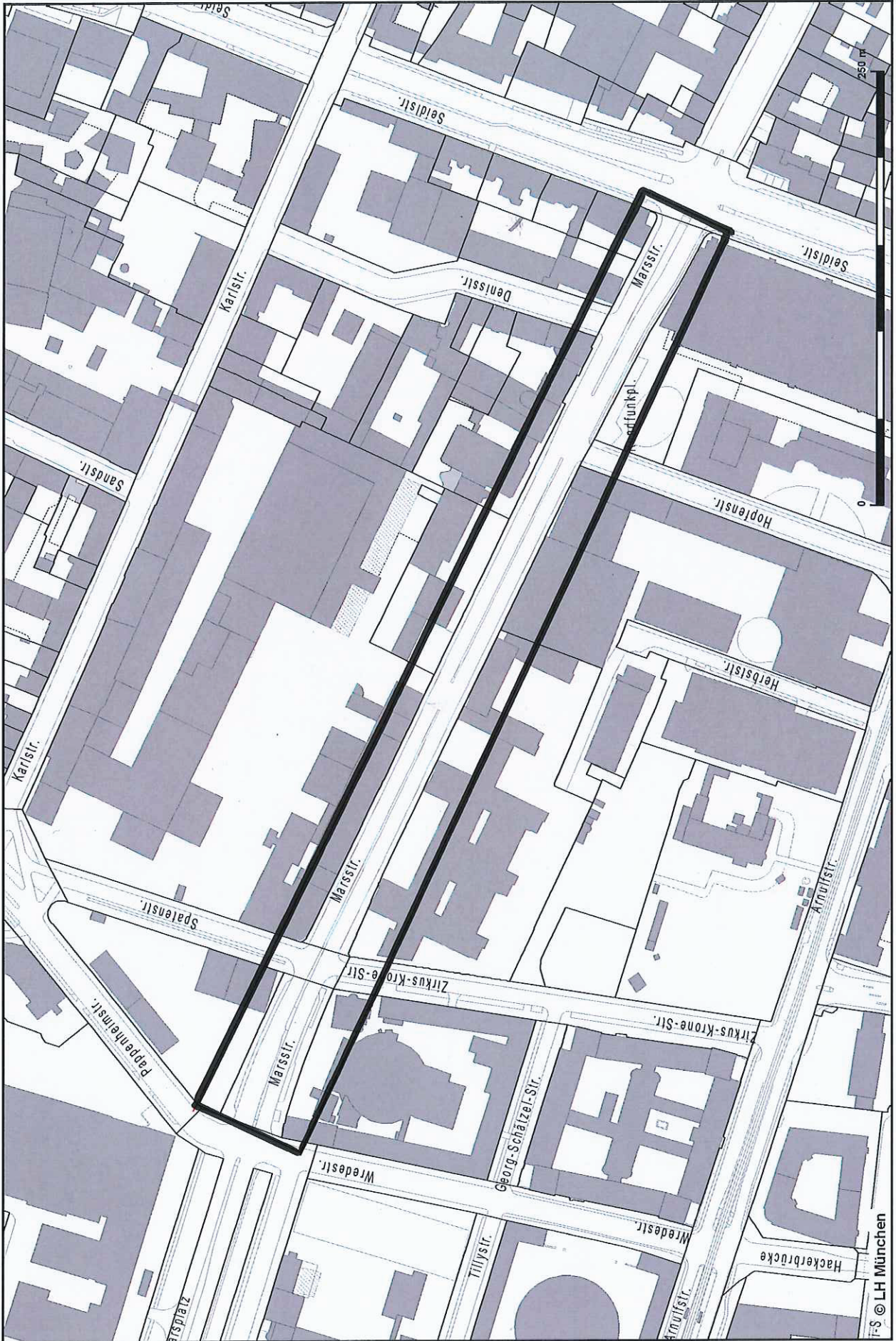
Anlage 10a



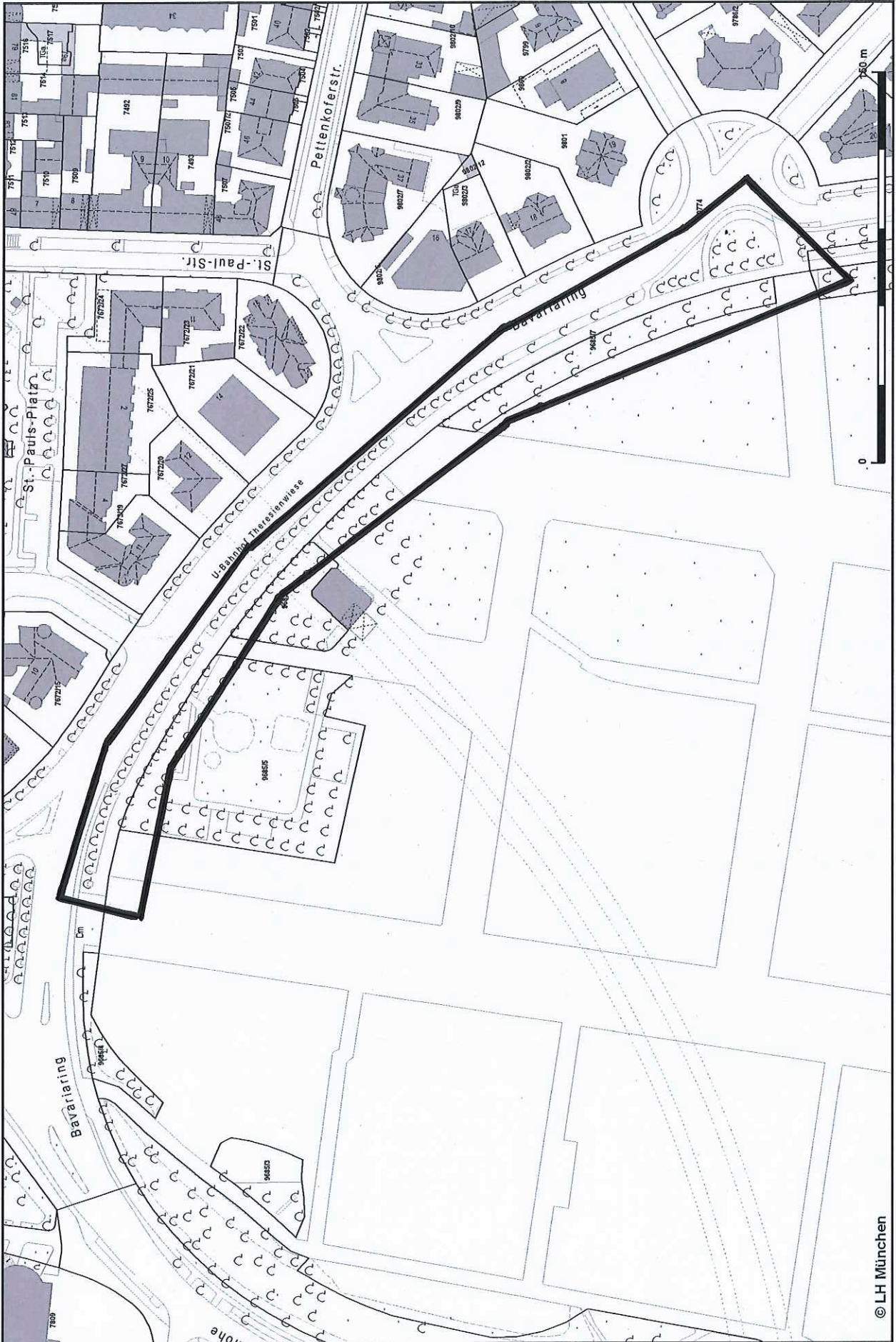




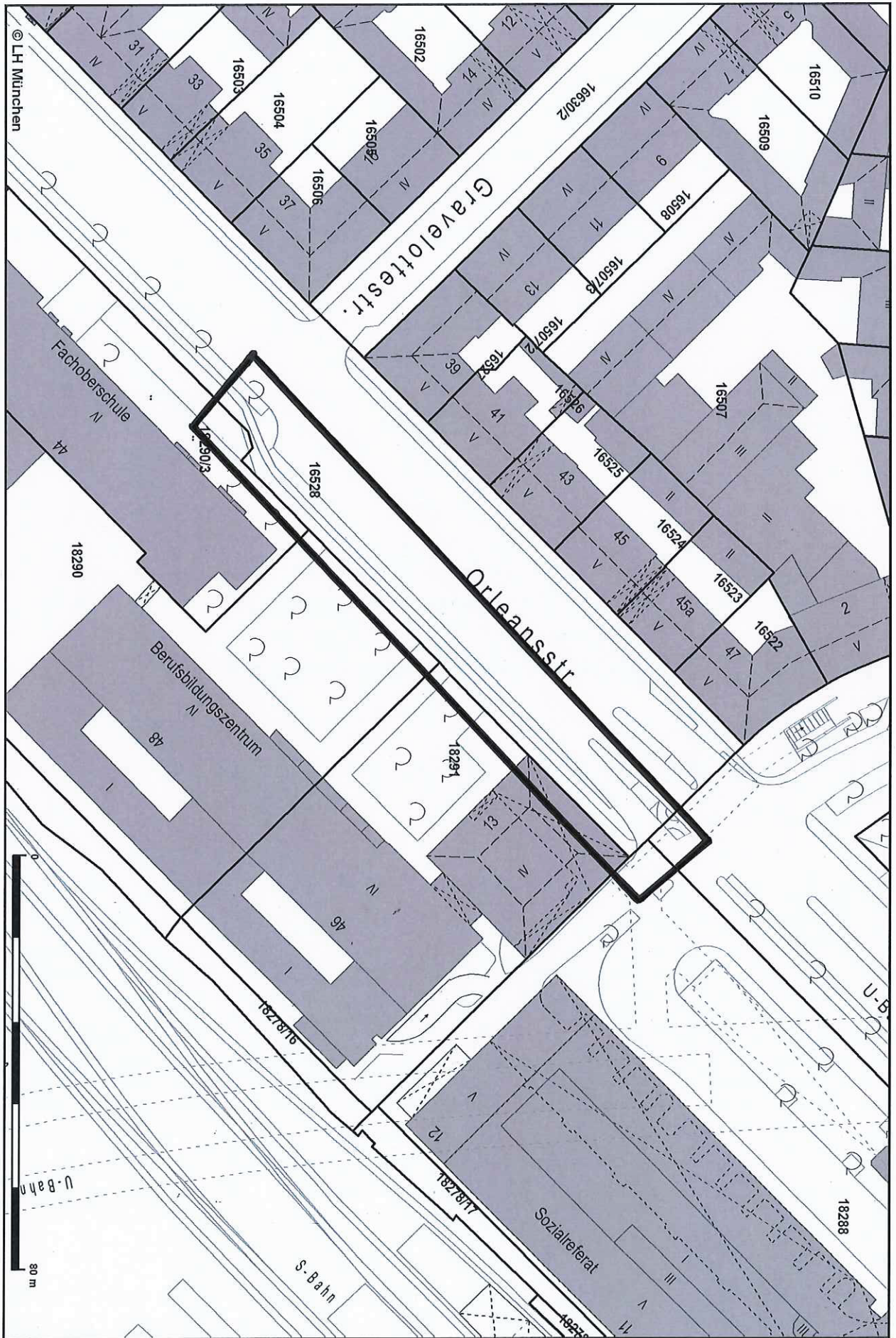
Anlage 12

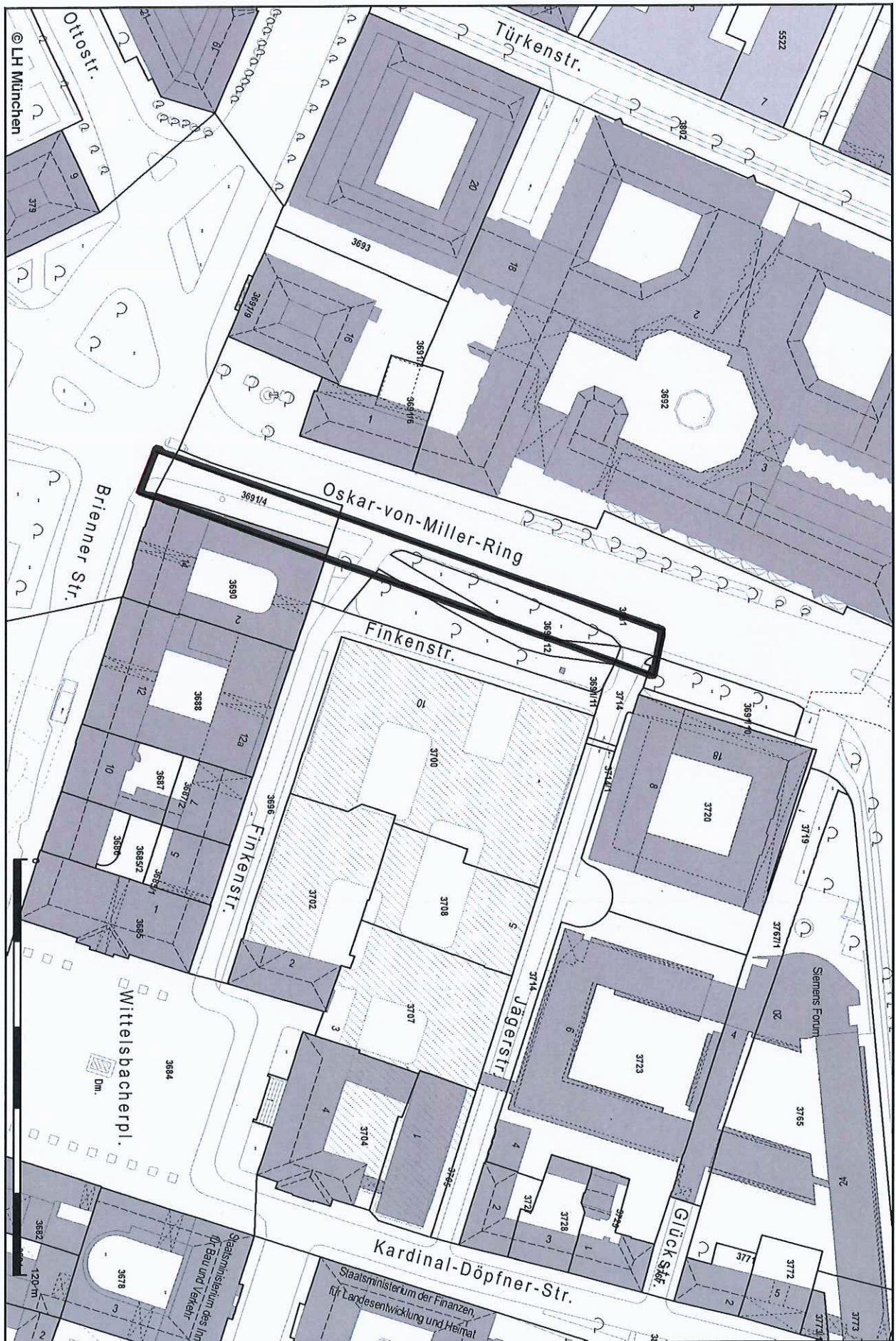


Anlage 13



Anlage 14





Anlage 16

