




ERGÄNZUNG ZUR ZEICHENERKLÄRUNG:

C) HINWEISE

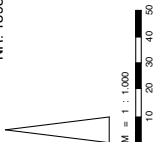
-  erhaltenste Bäume im Bauraum bzw. unmittelbar angrenzend bzw. auf einer festgesetzten Tiefgaragenfläche
-  kaltierter Höhenbaum Stand März 2015
-  Bergarten Berggarten

**ENTWURF
BEBAUUNGSPLAN
MIT GRÜNDUNGS NR. 1898b**

DER LANDESHAUPTSTADT MÜNCHEN
PLANTEIL 2: NEUPLANUNG

BEREICH: WEYPRECHTSTRASSE, MAX-LIEBERMANN-STRASSE,
KÄMPFERSTRASSE, DIENZENHOFERSTRASSE,
HUMANWEG (JEWEIFS BEIDERSEITS),
LIEBERWEG (BEIDERSEITS ZWISCHEN HUMANWEG
UND HOBLING- BZW. WIEGANDWEG)

**-GWG-SIEDLUNG HARTHOF, TELBEREICH NORD -
(VERDRÄNGUNG DES BEBAUUNGSPLANES NR. 620
UND TELVERDRÄNGUNG DES BEBAUUNGSPLANES
NR. 1898a)**



HA II/ 41P
HA II/54 1

REFERAT FÜR STADTPLANUNG UND BAUORDNUNG

AM 02.05.2016

GEZ.

S. RITTER
STADTDIREKTORIN

