


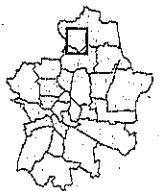
# Anlage 1

zur Satzung über die förmliche Festlegung des Sanierungsgebietes "Neuaußing - Westkreuz"

Lageplan

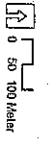
Legende

-  Ursprüngl. Sanierungsgebiet nach § 142 (1) BaueB

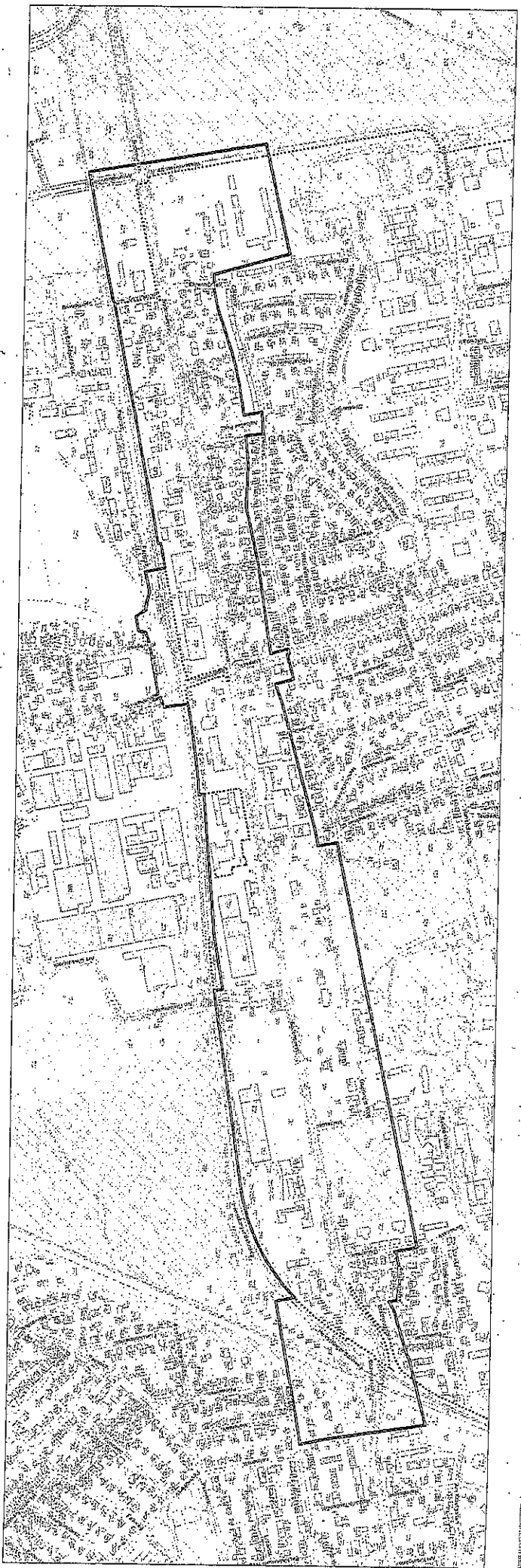


Landeshauptstadt München  
Referat für Stadtplanung  
und Baubehörde  
Städteentwicklung und Wohnungsbau  
HALLIS




Stand Dezember 2013  
Maßstab auf DIN A3: 1:10.000




Rahmenkonzept Bodenseestraße - Untersuchungsumgriff



**MGS**  
Müller-Greif & Schmitt  
Architekten & Ingenieure

-  Sanierungsumgriff
-  Untersuchungsumgriff Bodenseestraße
-  Straßenschnittpunkt



100 m  
0 50 100  
1:10000

100 m  
0 50 100  
1:10000