

## Bebauungsplan mit Grnordnung Nr. 1954 der Landeshauptstadt Mnchen

Bereich:

Schwere-Reiter-Strae (sdstlich),  
 Infanteriestrae (sdwestlich),  
 Sankt-Barbara-Kirche (nordwestlich),  
 Verlngerung Heistrae  
 inkl. Verkehrsflche Verlngerung Heistrae

- Kreativquartier an der Dachauer Strae/Schwere-Reiter-Strae,  
 Teilbereich Kreativfeld -

(Teilnderung des Bebauungsplanes mit Grnordnung Nr. 1009b)

Landeshauptstadt Mnchen  
 Referat fr Stadtplanung und Bauordnung






HA II / 22P  
 HA II / 522  
 HA II / 22V

AM 21.11.2016

gez.

## Ergnzung der Zeichenerklrung zum Bebauungsplan mit Grnordnung

### A) Festsetzungen

-  Umgrenzung von Flchen fr Tiefgaragen unter ffentlichen Verkehrsflchen oder ffentlichen Grnflchen
-  Abgrenzung unterschiedlicher GF und GR
-  D gemeinschaftlich nutzbare Dachflchen
-  TH Traufhhe
-  FH Firsthhe



NORD

nicht mastabgerechte Verkleinerung