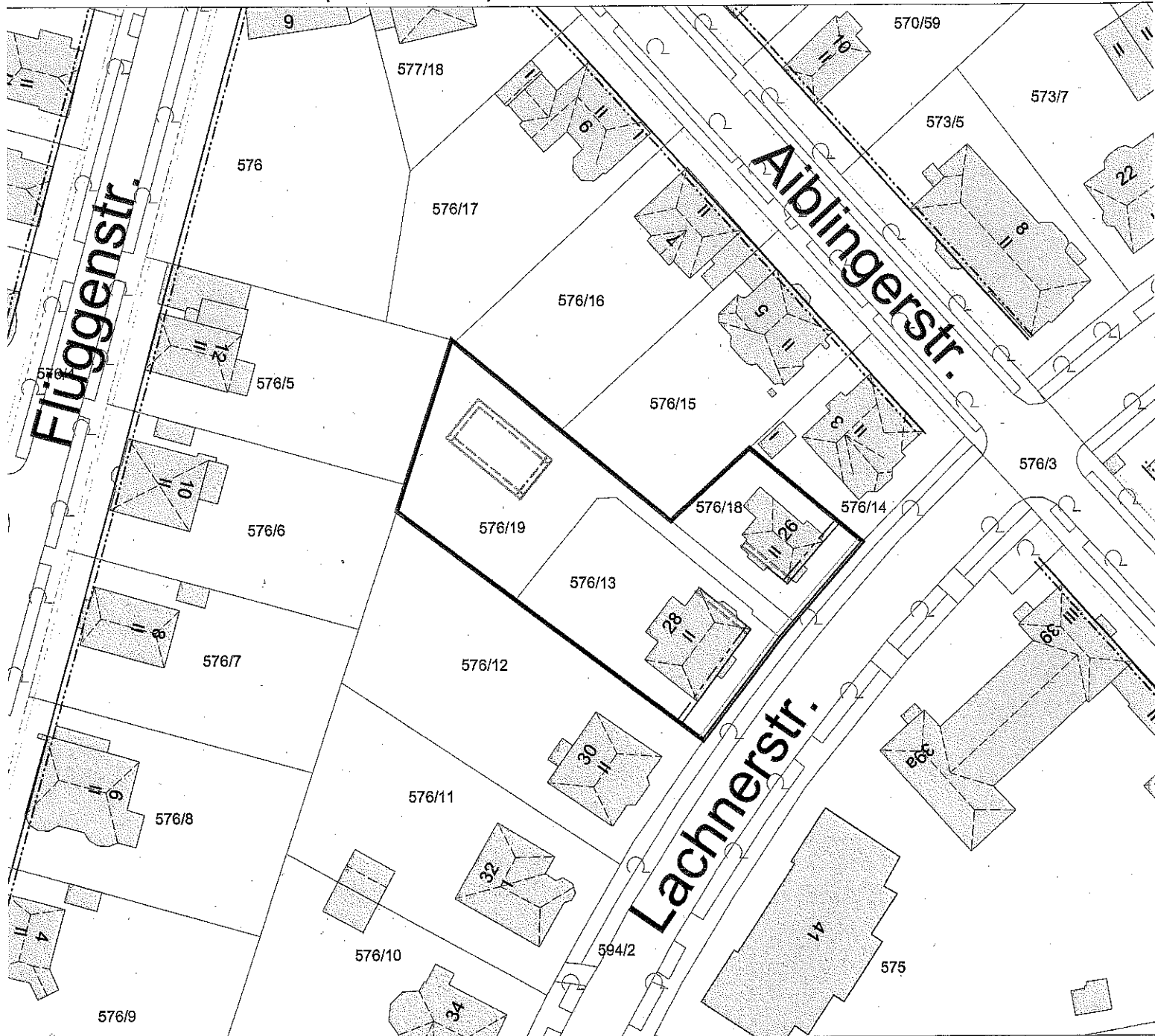
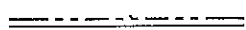






planungsrechtliche Festsetzungen zur
überbauten Grundstücksfläche vor Aufhebung
des Beb.PI.Nr.104 (Ist-Zustand)

ANLAGE 3

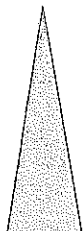


Legende:

-  Baulinie
-  Baugrenze
-  seitliche und rückwärtige Baugrenze
-  Straßenbegrenzungslinie
-  Umgriff Beb.PI.Nr.104

Grundstücke:

Lachnerstraße
Flurst. Nr. 576/13, 576/18, 576/19



M.: o.M

LANDESHAUPTSTADT MÜNCHEN
REFERAT FÜR STADTPLANUNG
UND BAUORDNUNG HAI / 23P

AM 21.12.2016