

# Westfriedhof

Orientierungs- und Leitsystem

Ergänzung zur Konzeption vom 01.10.2014  
 Hempel+Langkau, München  
 - Bemusterung vom 06-11-2014  
 - vgl. Protokoll vom 06-11-2014

Chart 1

- Großer Übersichtsplan**  
 Grafische Darstellung von
- Haupt- und Nebenwegen
  - Grabfelder
  - Ein-/Ausgänge, Notausgänge
  - Markante Punkte und Serviceeinrichtungen
  - Umliegende Straßen mit Verkehrseinrichtungen

- Standort
- Toiletten
- Eingang/Ausgang
- Notausgang
- Barrierefreier Eingang/Ausgang

- A** Aussegnung
- B** Aufbahrung
- C** Kranzabgabe
- D** Krypta
- E** Friedhofsverwaltung
- F** Urnenhalle am Teich
- G** Alte Friedhofsmauer
- H** Gärtnerhof
- I** Gedenkstätte der Bayerischen Polizei
- J** Gedenkstätte für Föten und totgeborene Kinder
- K** Mosaikgärten



## Hauptmodul

Hauptstele für Ein- und Ausgänge

### Westfriedhof Haupteingang Baldurstraße

**Friedhof Öffnungszeiten**  
 November bis Februar: 8.00 – 17.00 Uhr  
 März: 8.00 – 15.00 Uhr  
 April bis August: 8.00 – 20.00 Uhr  
 September bis Oktober: 8.00 – 13.00 Uhr

Alle gekennzeichneten Notausgänge sind durchgehend passierbar.

Städtische Friedhöfe München  
 Westfriedhof, Tel. 089 / 143 31 60 30

---

- Am Forum ↑
- Lindenhain ↑
- An der Friedhofsmauer ←
- Am Teich ←
- Am Steinkreis ↖
- Lärchenhain ↖

---

Friedhofsverwaltung, Information ↘

Aussegnungshalle ←

Toiletten ↘

---

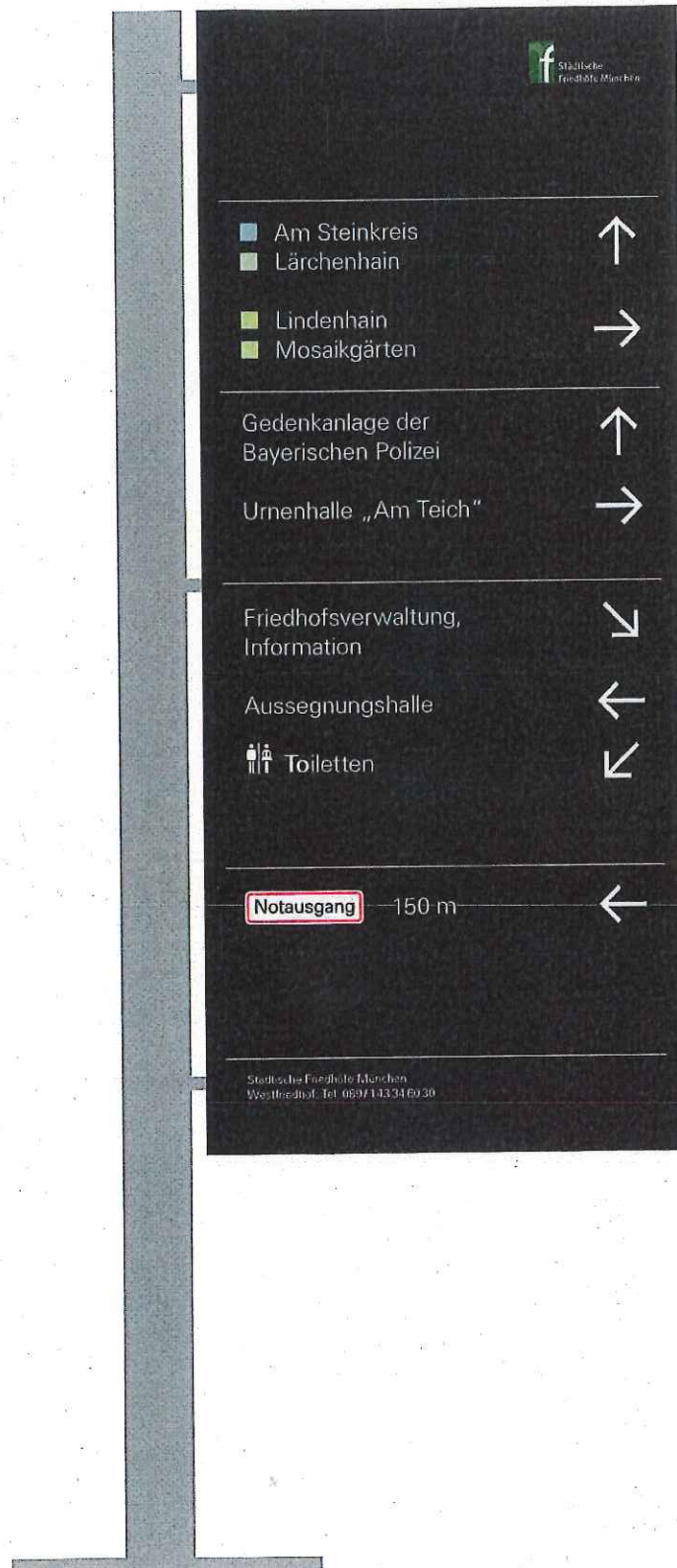
Bitte respektieren Sie unser Hunde- und Radfahrverbot im gesamten Friedhofsgelände

---

225

010

**Hauptmodul**  
Orientierungsstele



012

### Nahorientierung im Friedhofsgelände

Kleine Infopaneele



30 cm




45 cm

73 cm

020

## Umsetzungsbeispiele

Situation Haupteingang Baldurstraße  
(Illustration)



023

## Umsetzungsbeispiele

Situation im Friedhofsgelände


(Illustration)



022

## Umsetzungsbeispiele

Situation im Gebäude  
(Illustration)





Westfriedhof, aktuelles Foto, Stand 30.03.2017