




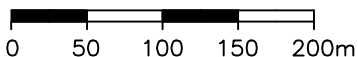
**ÜBERSICHTSPLAN
ZUM BEBAUUNGSPLAN
MIT GRÜNORDNUNG NR. 2109
BEREICH:**
 APPENZELLER STR. (BEIDERSEITS)
 FORST-KASTEN-ALLEE (SÜDL.)
 GRAUBÜNDENER STR. (WESTL.)
 BELLINZONASTR. (BEIDERSEITS)
 NEURIEDER STR. (NÖRDL.)
 STADTGRENZE (ÖSTL.)
 (TEILÄNDERUNG DER BEB.PL.NR. 374, 535)

LEGENDE

-  GELTUNGSBEREICH DES BEB.PL.
GEM.BESCHLUSSVORLAGE
-  GELTUNGSBEREICH BESTEHENDER
BEBAUUNGSPLÄNE
-  RECHTSVERBINDL. BEB.PL.



M=1:5000



LANDESHAUPTSTADT MÜNCHEN
 REFERAT FÜR STADTPLANUNG
 UND BAUORDNUNG HA II/33P
 AM 15.04.2016