

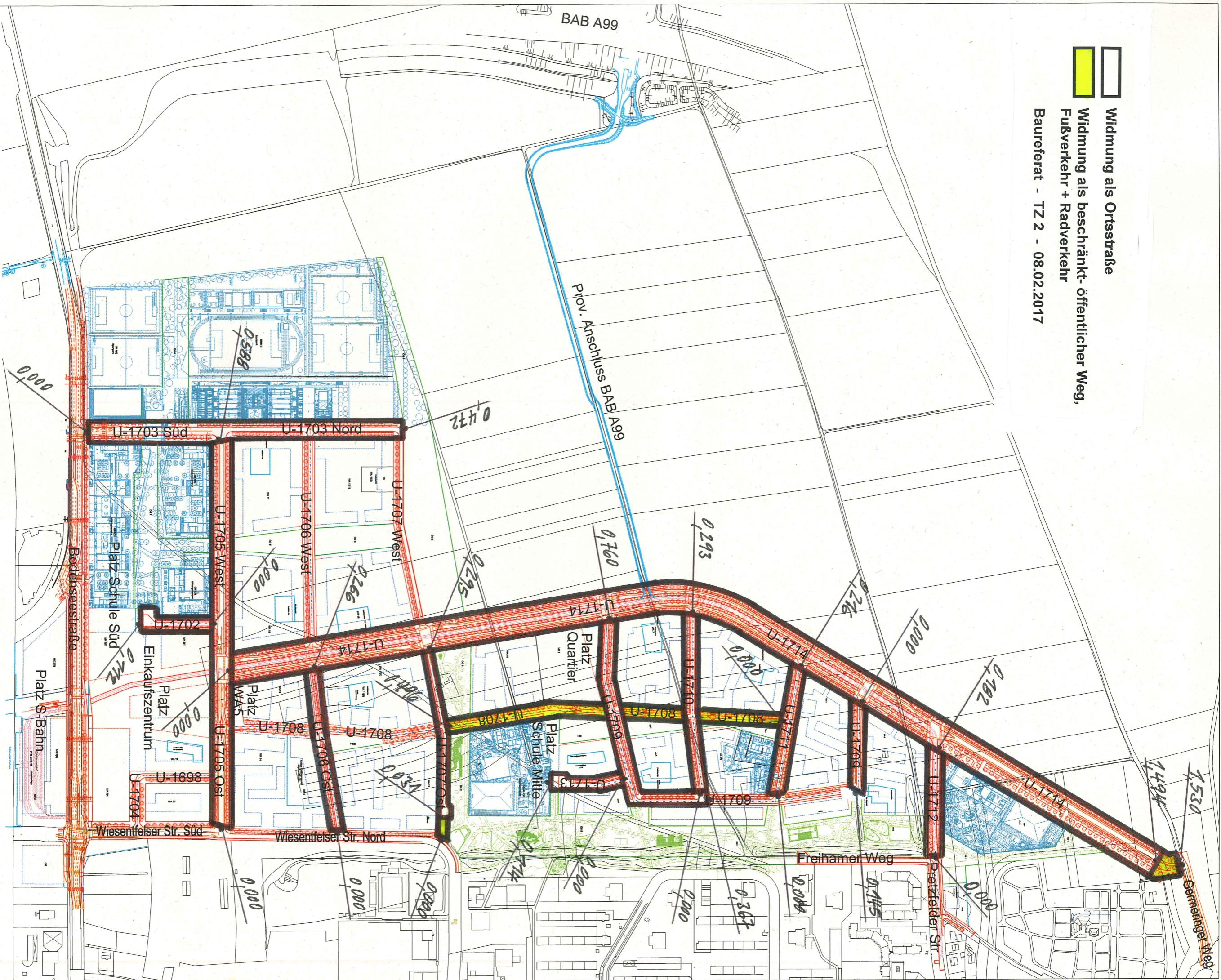


-  Widmung als Ortsstraße
 -  Widmung als beschränkt- öffentlicher Weg,
Fußverkehr + Radverkehr
- Baureferat - TZ 2 - 08.02.2017



Projekt: **Freiham Nord**
Lageplan

Übersichtslageplan
Gesamtgebiet

München, den

Landeshauptstadt
München
Baureferat
Tiefbau
Straßenplanung und -bau

Maßstab: 1:5000	Stand: 26.01.2017	Bearb.: IB-Schönenberg	Geprüft:
Pfj.Nr.: Plan Nr. U-LA-5000	P:\2013\13-09\003_planung\05_CAD\Layout\160113_5-1.dwg		
I.A.	P:\2013\13-09\003_planung\05_CAD\Infofiles\Lage\Übersichtspläne\160113_5-1-U-LA-5000_170126.pdf		