








LEGENDE

- | | |
|--|---|
| <p> UMGRIFF STÄDTEBAULICHE ENTWICKLUNGSMASSNAHME BEREICH NORDOSTEN S-BAHNLINIE S8 MÜNCHEN - FLUGHAFEN (ÖSTLICH), ZW. STADTGRENZE, LEBERMOOSWEG / EHEMALIGE GÜTERGLEISSTRASSE, STADTGRENZE UND BAHNLINIE MÜNCHEN - MÜHLHORN (EINLEITUNGSBESCHLUSS VOM 05.10.2011)</p> <p> GESAMTUMGRIFF VORBEREITENDE UNTERSUCHUNGEN ZUR STÄDTEBAULICHEN ENTWICKLUNGSMASSNAHME GEMÄß §§ 165 ff. BAUGB UND GELTUNGSBEREICH VORKAUFSSATZUNG</p> <p> STADTGRENZE</p> <p> UMGRIFF STÄDTEBAULICHE ENTWICKLUNGSMASSNAHME GELÄNDE DES MÜNCHNER TRABRENNBAHN- UND ZUCHTVEREINS (MTZV) UND WESTLICH ANSCHLIESSENDES GEBIET BIS ZUR BAHNTRASSE ZAMDORF - JOHANNESKIRCHEN (EINLEITUNGSBESCHLUSS VOM 23.07.2008)</p> <p> ERWEITERUNG DES UMGRIFFS DER STÄDTEBAULICHEN ENTWICKLUNGSMASSNAHME BEREICH NORDOSTEN UM DEN BEREICH ZW. DER BAHNLINIE MÜNCHEN - MÜHLHORN (SÜDLICH) UND DER RIEMER STRASSE (NÖRDLICH)</p> | <p> ERWEITERUNGSFLÄCHE DES UMGRIFFS STÄDTEBAULICHE ENTWICKLUNGSMASSNAHME BEREICH NORDOSTEN (FLURSTÜCKSNR. 620 UND TEILBEREICHE DER FLURSTÜCKSNR. 801/14, 813/13, 812/24, 813/2 UND 813/13, GEMARKUNG DAGLFING) EINLEITUNGSBESCHLUSS VON 25.01.2017</p> <p>LANDESHAUPTSTADT MÜNCHEN
REFERAT FÜR STADTPLANUNG
UND BAUORDNUNG HA II / 62 P
AM 04.05.2017</p> <p></p> <p>M 1 : 25000</p> |
|--|---|