

NAHVERKEHRSPLAN der LANDESHAUPTSTADT MÜNCHEN




(gemäß Beschluss der Vollversammlung
des Stadtrates vom 30.09.2015)

Schienegebundener ÖPNV
(S-Bahn nachrichtlich)





Bestand:

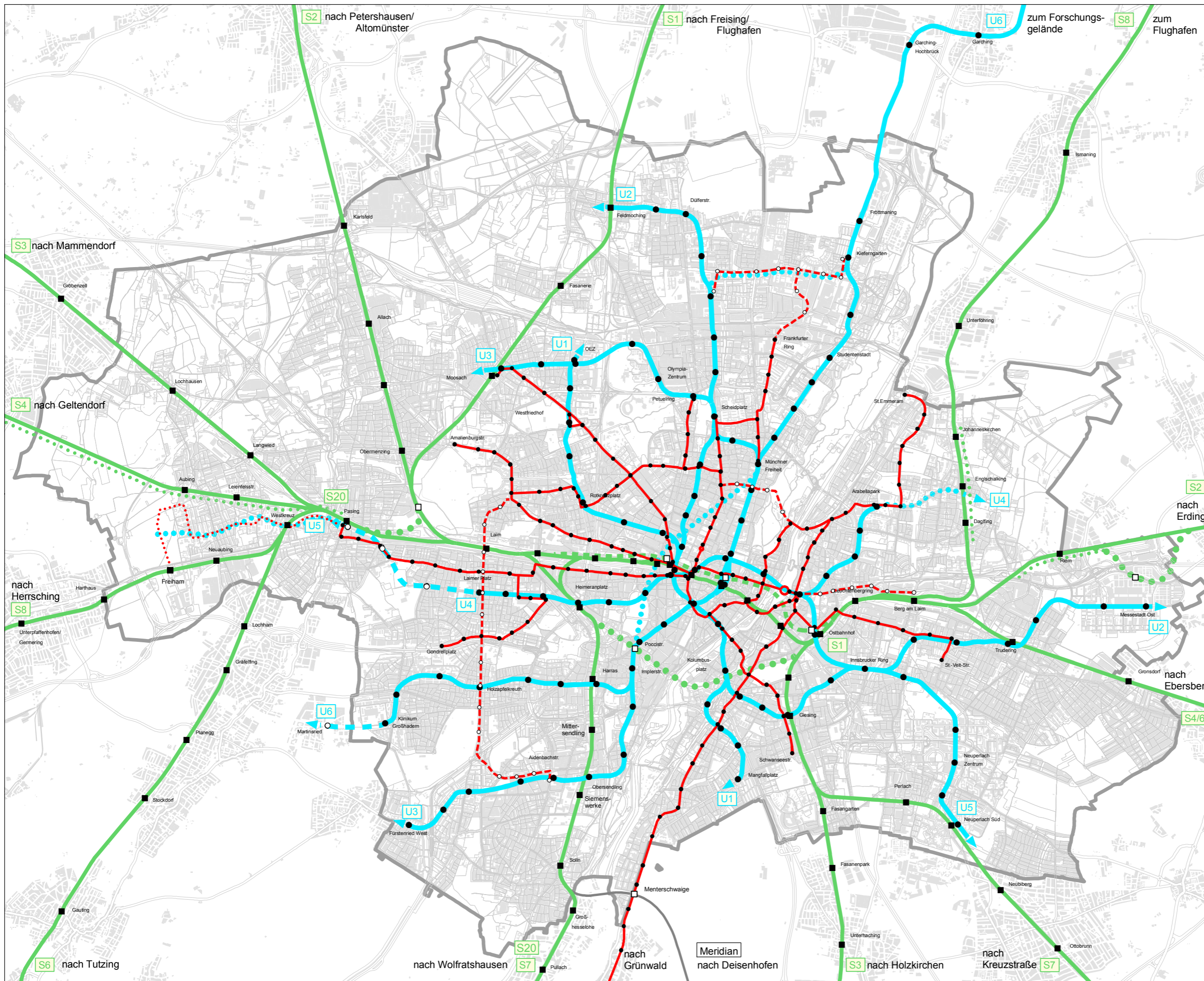
-  S-Bahn
-  U-Bahn
-  Straßenbahn

Planung / im Bau:

-  S-Bahn, 3/4-gleisiger Ausbau
-  U-Bahn
-  Straßenbahn

in Untersuchung / offen zu halten:

-  S-Bahn
-  U-Bahn
-  U-Bahn - Verlängerung
-  Straßenbahn



Datengrundlagen:
Geodatenpool; Planungsdaten des Referats
für Stadtplanung und Bauordnung

 Daten
Methoden
Analysen

Fachliche und graphische Bearbeitung:
Stadtentwicklungsplanung, HA I/31-2

