


LEGENDE

 UMGRIFF DES PLANUNGSGEBIETS
GEM. BESCHLUSSVORLAGE

GELTUNGSBEREICH BESTEHENDER
BEBAUUNGSPLÄNE

 RECHTSVERBINDL. BEB. PL.


 AUFSTELLUNGSBESCHLUSS

ÜBERSICHTSPLAN


ZUM BEBAUUNGSPLAN
MIT GRÜNORDNUNG NR. 2090

BEREICH:

FRIEDRICH-CREUZER-STR./ALEXISWEG (WESTLICH),
KARL-MARX-RING (ÖSTLICH),
NIEDERALMSTR. (SÜDLICH),
STEMPLINGERANGER (NÖRDLICH).
(TEILÄNDERUNG DES BEBAUUNGSPLANES NR. 57g)



1:5000



LANDESHAUPTSTADT MÜNCHEN
REFERAT FÜR STADTPLANUNG
UND BAUORDNUNG HA II/31P, 531
AM
31.05.2017