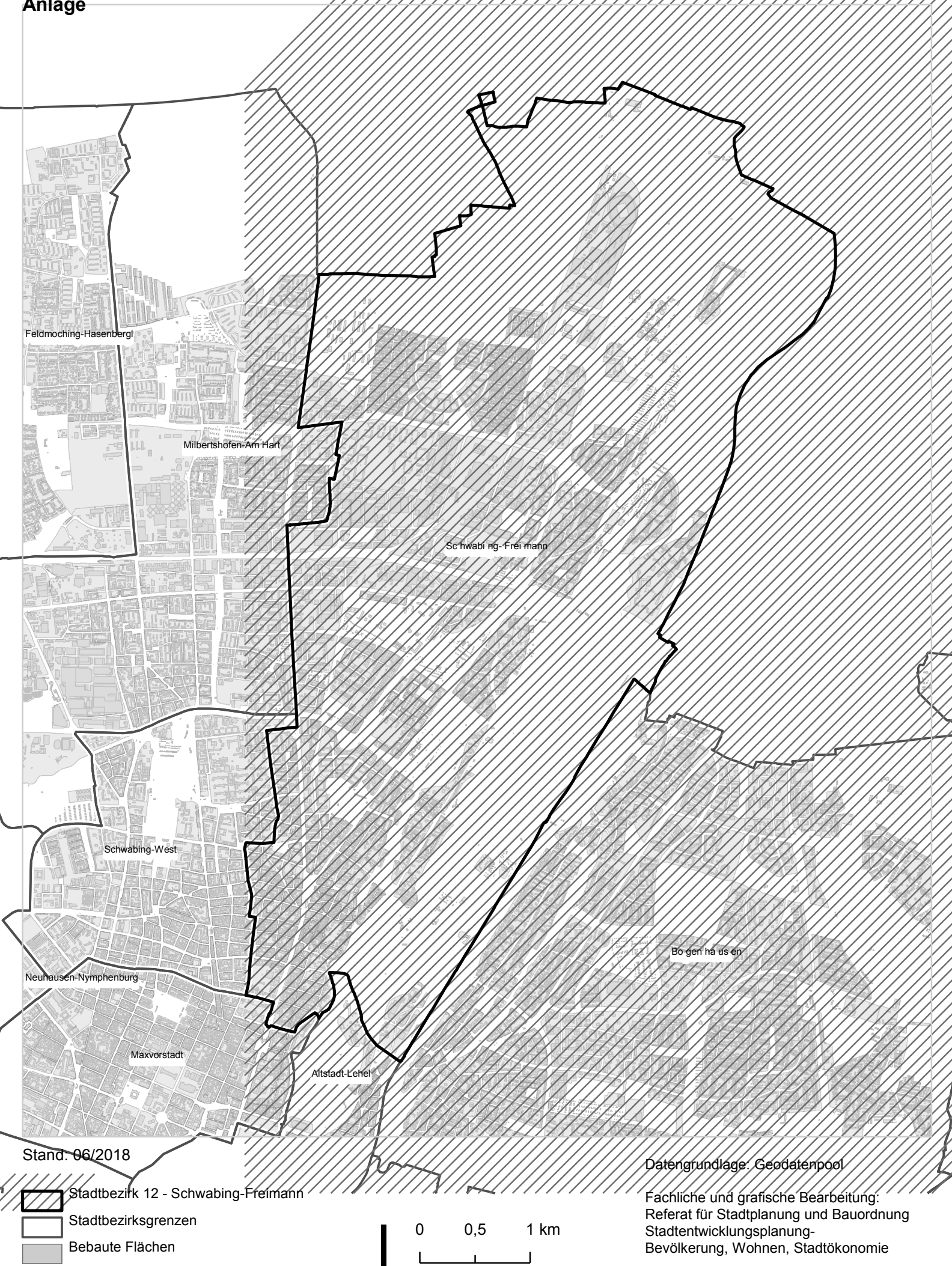





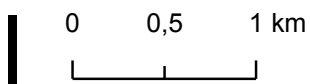
Anlage



Stand: 06/2018

Datengrundlage: Geodatenpool

-  Stadtbezirk 12 - Schwabing-Freimann
-  Stadtbezirksgrenzen
-  Bebaute Flächen



Fachliche und grafische Bearbeitung:
Referat für Stadtplanung und Bauordnung
Stadtentwicklungsplanung-
Bevölkerung, Wohnen, Städtökonomie