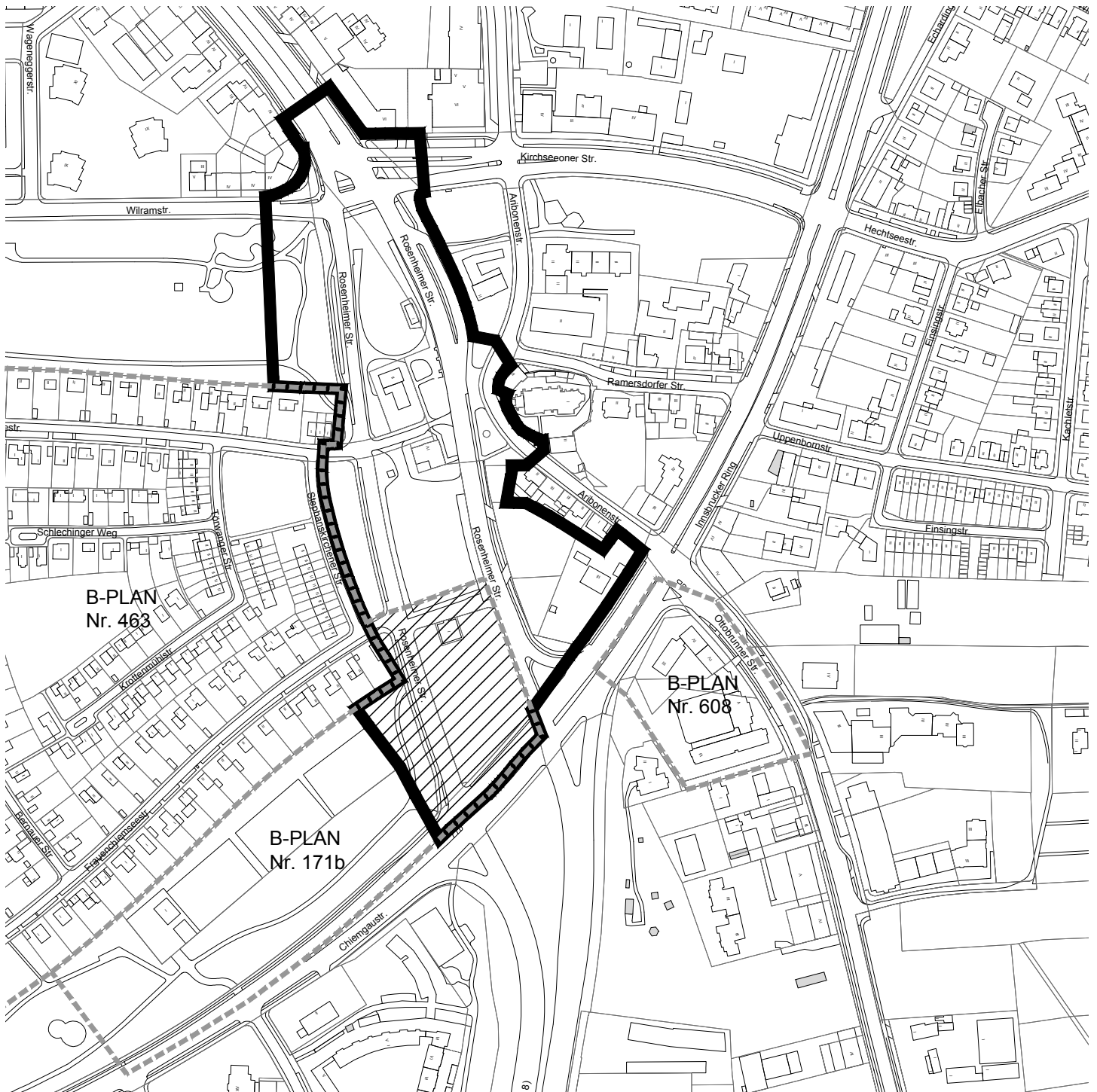


Anlage 4




Übersichtsplan Umgriff des Bebauungsplanes Rosenheimer Straße

Maßstab 1 : 4000

erstellt: 30.07.2018



LEGENDE

-  GELTUNGSBEREICH DES BEBAUUNGSPLANS GEM. BESCHLUSSVORLAGE
-  TEILÄNDERUNG DES B-PLANS Nr. 171b
-  RECHTSVERBINDLICHER BEBAUUNGSPLAN



MAßSTAB 1 : 4000



ÜBERSICHTSPLAN

ZUM BEBAUUNGSPLAN NR. 1508a

ROSENHEIMER STRAÙE (ÖSTLICH / WESTLICH),
KIRCHSEEONER STRAÙE (SÜDLICH),
INNSBRUCKER RING (NORDWESTLICH)

LANDESHAUPTSTADT MÜNCHEN
REFERAT FÜR STADTPLANUNG
UND BAUORDNUNG HA III/31
AM 30.07.2018