








-  DB Planung EÜ nachrichtlich
-  Fahrbahn
-  Gehweg
-  Radweg
-  Grünfläche/Baumgraben
-  Kleinsteinpflaster
-  Anschluss an Bestand

 <b>Baureferat</b> Tiefbau Straßenplanung und -bau		
<h2>EÜ Balanstraße</h2> <h3>Lageplan</h3>		
Maßstab: 1:750	Stand: Januar 2019	