










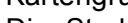


Parkraummanagement in der Landeshauptstadt München

Legende

PSANGID

-  EHV 8-19, sonst Misch
-  AHV 7.30-17 Uhr, Bew 17-23
-  E-Carsharing freefloating
-  Carsharing freefloating
-  Carsharing stationär
-  E-Ladeinfrastruktur
-  Kurzzeitparken 2h 9-23, Bewohner 18-23 frei
-  Mischparken
-  Behindertenstellplatz
-  Taxi
-  Absol. Halteverbot
-  Bewohnerparken

Kartengrundlage: **Stand 2019**
Dig. Stadtkarte (VAmt)

Bearbeitungsdatum: 2019
Bearbeitung: I/31-1

0 0,05 0,1 0,2
Kilometer

LANDESHAUPTSTADT MÜNCHEN
PLANUNGSREFERAT HA I/3

 Daten
Methoden
Analysen

Quelle Stadtgrundkarte:
Geodatenpool der LHM

N

