



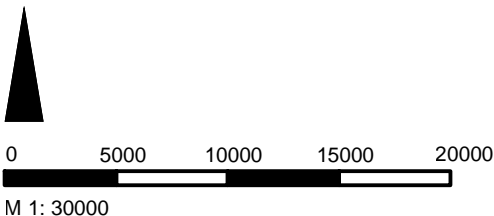
LEGENDE

-  UNTERSUCHUNGSGEBIET DES KOOPERATIVEN STADTENTWICKLUNGSMODELLS GEM. BESCHLUSSVORLAGE
-  STADTGEBIETSGRENZE

ÜBERSICHTSPLAN

ZUM KOOPERATIVEN STADTENTWICKLUNGSMODELL FÜR FELDMOCHING-LUDWIGSFELD

BEREICH: FELDMOCHING-LUDWIGSFELD
 KARLSFELDER STRASSE, BUNDESAUTOBAHN A99
 UND STADTGRENZE (südlich), SIEDLUNG
 HASENBERGL (westlich), SIEDLUNGEN LERCHENAU
 UND FASANERIE SOWIE RANGIERBAHNHOF
 MÜNCHEN-NORD (nördlich), DACHAUER STRASSE
 UND SIEDLUNG LUDWIGSFELD, SOGENANNT
 KRISTALLSIEDLUNG (östlich)
 (AUSGENOMMEN IST DER BEREICH DES ORTSKERNS FELDMOCHING)



LANDESHAUPTSTADT MÜNCHEN
 REFERAT FÜR STADTPLANUNG
 UND BAUORDNUNG HA II / 61P
 AM 06.06.2018