





## ÜBERSICHTSPLAN

zum Eckdatenbeschluss  
Durchführung eines städtebaulichen  
Realisierungswettbewerbs  
für den Bereich

Dachauer Straße (südwestlich),  
Bauburgerstraße (südöstlich),  
Karl-Lipp-Straße (nordöstlich),  
Wintrichring (nördlich)

-  Untersuchungsgebiet Moosach
-  Wettbewerbsumgriff
-  Quartierszentrum Moosach
-  S-Bahn-Station Moosach



LANDESHAUPTSTADT MÜNCHEN  
REFERAT FÜR STADTPLANUNG  
UND BAUORDNUNG HA III/3  
MÜNCHEN JANUAR 2019