


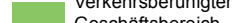




Verkehrsführung Hackenviertel - Färbergraben/Fürstenfelderstr. mit Fußgängerzone

Anlage 6

Referat für Stadtplanung
und Bauordnung
Stadtentwicklungsplanung
PLAN HA I/3

-  geänderte Verkehrsführung
-  Zu- und Ausfahrt Tiefgarage

-  Planungsumgriff
-  Verkehrsberuhigter Geschäftsbereich

-  Fußgängerzone Färbergraben
-  Straßensystem Hackenviertel

