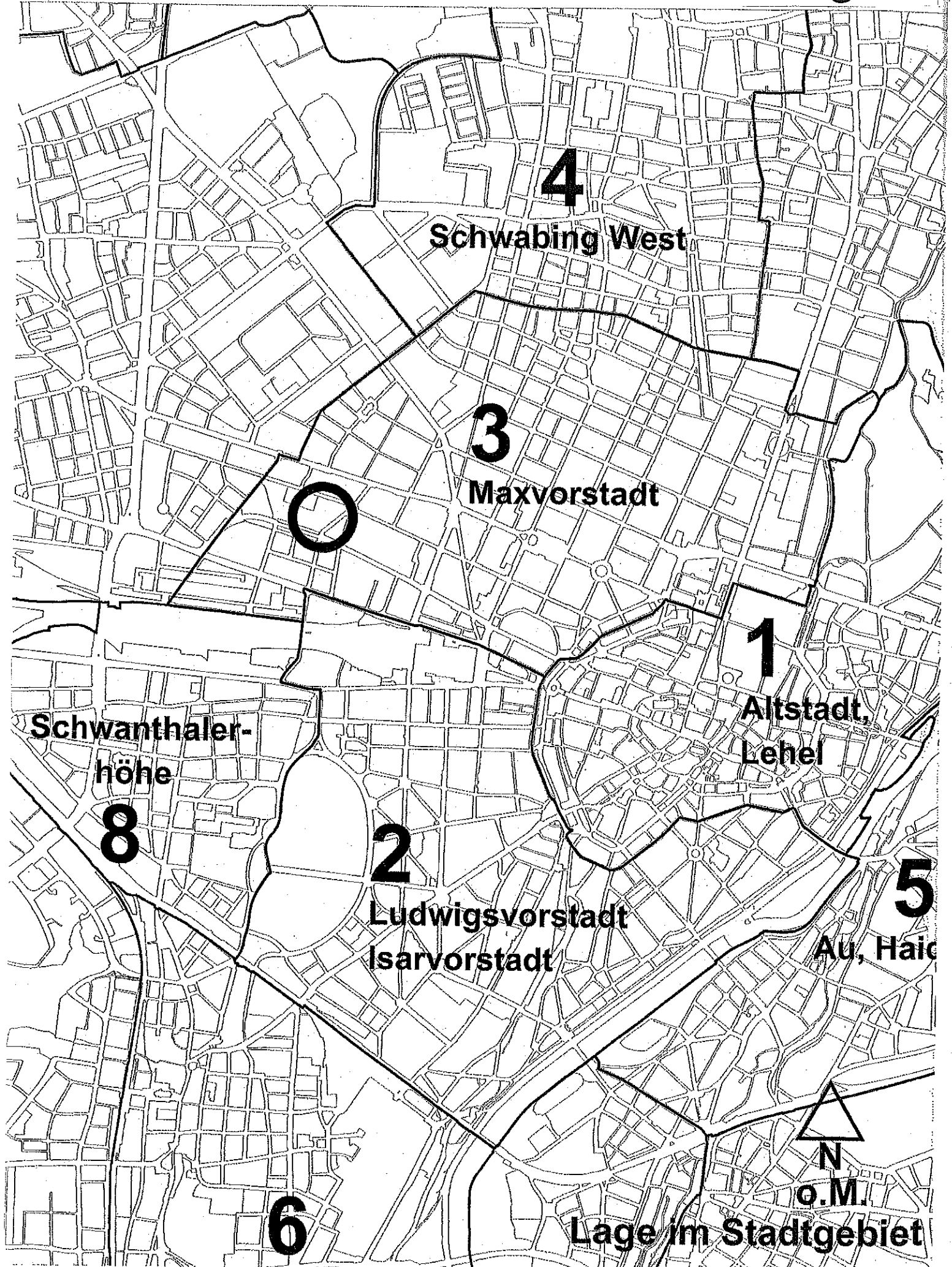
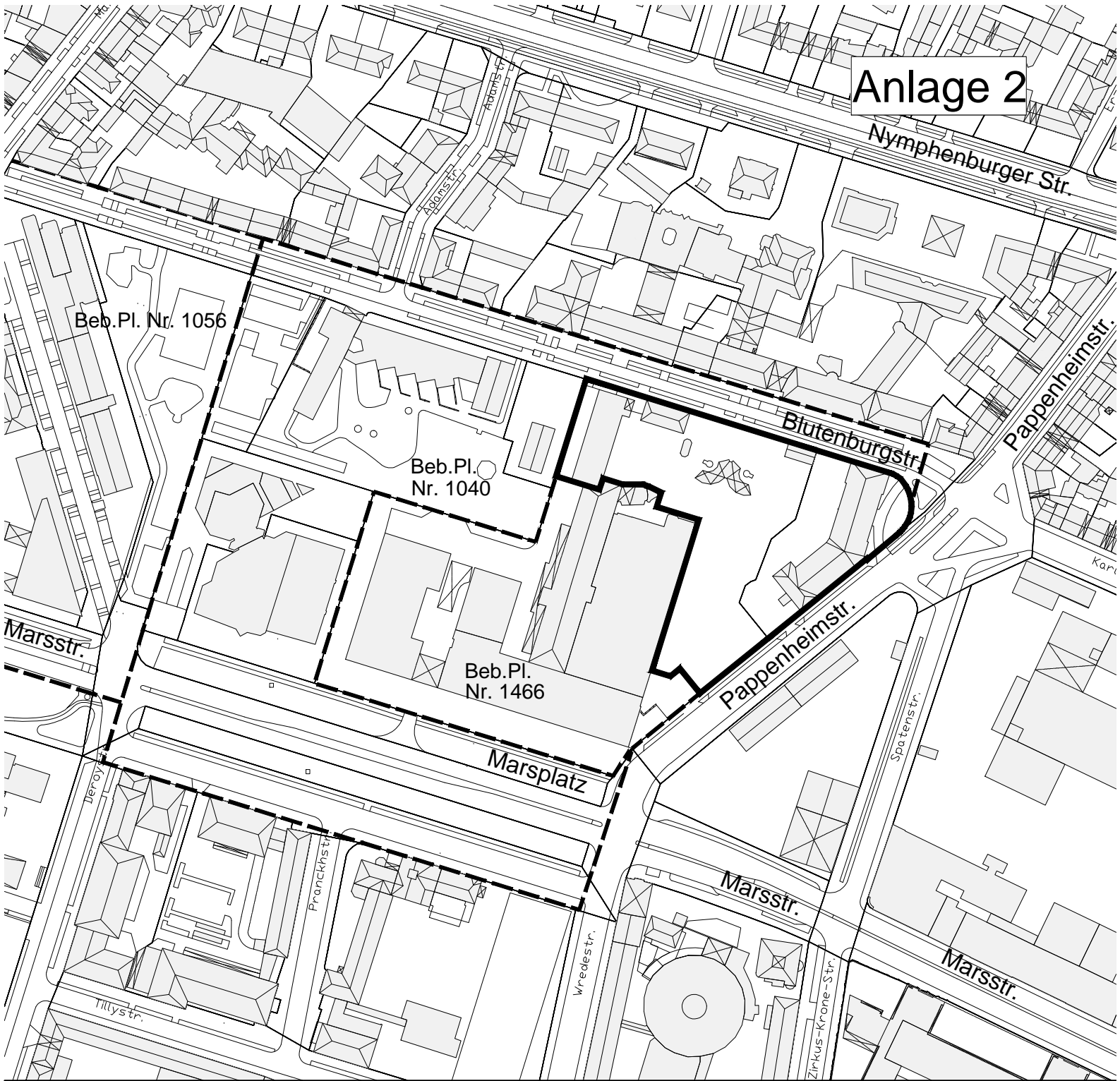




Anlage 1



Anlage 2



LEGENDE

-  UMGRIFF DES BEB.PL.
 -  RECHTSVERBINDL. BEB.PL.
- GELTUNGSBEREICH BESTEHENDER
BEBAUUNGSPLÄNE

ÜBERSICHTSPLAN

ZUM BEBAUUNGSPLAN
MIT GRÜNORDNUNG NR. 2089

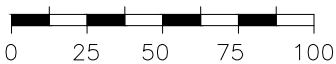
BEREICH: PAPPENHEIMSTR. (WESTL.)
ZWISCHEN MARSPLATZ UND
BLUTENBURGSTR.

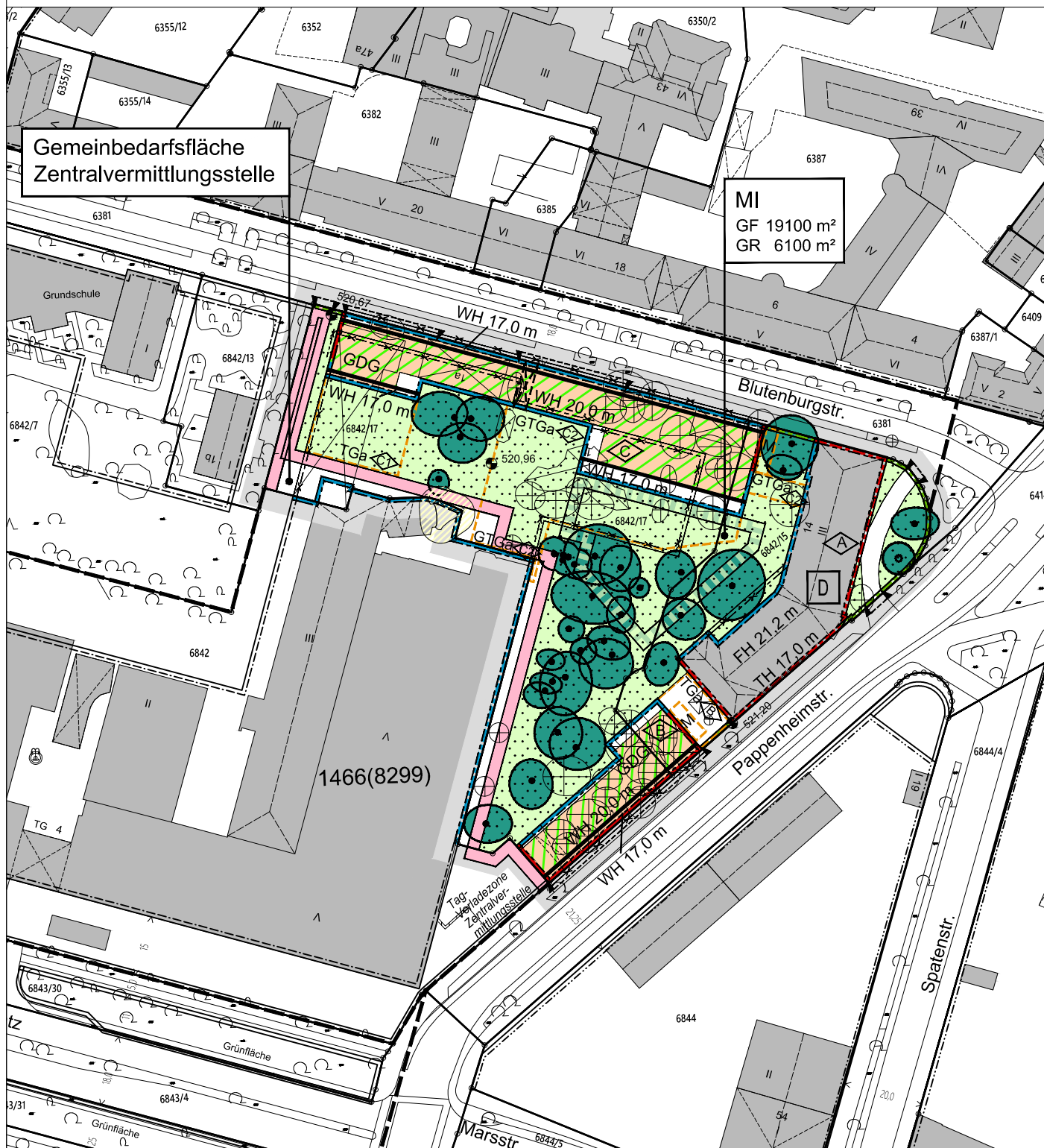
(Teiländerung des Beb.Pl. Nr.1466)

LANDESHAUPTSTADT MÜNCHEN
REFERAT FÜR STADTPLANUNG
UND BAUORDNUNG HA II/22 P
AM 12.04.2019



M = 1 : 2500





Bebauungsplan mit Grünordnung Nr. 2089 der Landeshauptstadt München

Bereich:
Pappenheimstraße (westlich),
zwischen Marsplatz und Blutenburgstraße
(Teiländerung des Bebauungsplans Nr. 1466)

am 20.05.2019

gez.



Landeshauptstadt München
Referat für Stadtplanung und Bauordnung

HA II / 22P
HA II / 52
HA II / 22V



nicht maßstabsgerechte Verkleinerung

Bezirksausschuss des 3. Stadtbezirkes



Maxvorstadt




Landeshauptstadt
München

Landeshauptstadt München, Direktorium
Tel. 13, 80331 München

Vorsitzender
Christian Krimpmann

An das
Referat für Stadtplanung und Bauordnung
PLAN/HA IV-22V



Geschäftsstelle:
Tel. 13, 80331 München

E-Mail: bag-mitte.dir@muenchen.de

München, 15.03.2019

Bebauungsplan mit Grünordnung Nr. 2089
Pappenheimstraße (westlich) zwischen Marsplatz und Blütenburgstraße
(Teiländerung des Bebauungsplanes Nr. 1466)
TOP B 2.1.4/03.2019

Sehr geehrte Frau

der Bezirksausschusses 3 Maxvorstadt befasste sich in seiner Sitzung am 12.03.2019 mit der o.g. Angelegenheit und stimmt dem vorgelegten Bebauungsplan einstimmig zu.

Mit freundlichen Grüßen

Christian Krimpmann
Vorsitzender