






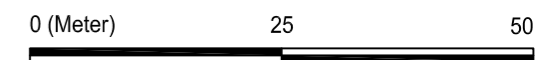


Legende Farbflächen:

-  Fahrbahn
-  Parkbucht
-  Gehbahn
-  Grünfläche
-  Baumfällung
-  Rodung Gebüsch
-  Baum Projekt



 Landeshauptstadt  
München  
**Baureferat**  
Tiefbau  
Straßenplanung und -bau

Theodor-Fischer-Str.  
zw. Pasinger Heuweg und Stieglstraße

Stand: Sept. 2019 | Plan 02+03 | Maßstab 1:750