















































© Landeshauptstadt München 2019, Flurstücke und Gebäude: © Bayerische Vermessungsverwaltung 2019















Landeshauptstadt München
 Referat für Stadtplanung und Bauordnung
 Stadtplanung HA II/32P

Flächennutzungsplan
 mit integrierter Landschaftsplanung
 Geltender Stand 27.02.2019
 M = 1 : 5000








Flächennutzungsplan mit integrierter Landschaftsplanung

Legende (Stand Juli 2010)

	Wohnbauflächen
	Kleinsiedlungsgebiete
	Reine Wohngebiete
	Allgemeine Wohngebiete
	Besondere Wohngebiete
	Gemischte Bauflächen
	Dorfgebiete
	Mischgebiete
	Kerngebiete
	Gewerbliche Bauflächen
	Gewerbegebiete
	Industriegebiete
	Sondergebiete
	SO Gewerblicher Gemeinbedarf
	SO Industrieller Gemeinbedarf
	SO Einzelhandel
	SO Fachmarkt
	SO Großhandel
	SO Messe
	SO Hochschule
	SO Landesverteidigung
	SO Forschung
	SO Brauereiverlagerung
	oder nach Beschriftung im Plan
	Gemeinbedarfsflächen
	GB Erziehung
	GB Fürsorge
	GB Gesundheit
	GB Kultur
	GB Religion
	GB Sport
	GB Sicherheit
	GB Verwaltung
	GB Wissenschaft
	Ver- und Entsorgungsflächen
	Überörtliche Hauptverkehrsstraßen
	Örtliche Hauptverkehrsstraßen, die auch dem Durchgangsverkehr dienen
	Öffentliche Parkplätze
	Fußgängerbereiche (begrünt)
	Bahnanlagen
	Allgemeine Grünflächen
	Sportanlagen
	Friedhöfe
	Kleingärten
	Campingplätze
	Sondergrünflächen
	Intensiv nutzbarer Bereich für Jugendliche

	Sonstige Grünflächen
	Ökologische Vorrangflächen
	Waldflächen
	Flächen für die Landwirtschaft
	Flächen für den Gartenbau
	Wasserflächen
	Überschwemmungsgebiete
	Maßnahmen zur Verbesserung der Grünausstattung
	Vorrangige Maßnahmen zur Verbesserung der Grünausstattung
	Flächen mit Nutzungsbeschränkungen zum Schutz, zur Pflege und Entwicklung von Boden, Natur und Landschaft
	Flächen auf denen auch Maßnahmen zur Aktivierung von Grün erforderlich sind
	Flächen für Maßnahmen zum Schutz gegen schädliche Umwelteinwirkungen
	Übergeordnete Grünbeziehung
	Örtliche Grünverbindung

Nachrichtliche Übernahmen und Kennzeichnungen

	Regionaler Grünzug
	Vorrangfläche für Kiesabbau
	FFH-Gebiet
	Naturschutzgebiet
	Landschaftsschutzgebiet
	Landschaftsbestandteil
	Wasserschutzgebiet
	Bannwald
	Hangkante
	Alleen
	Naturdenkmal
	Gesetzlich geschützte Biotope (Art. 13d BayNatSchG)
	Ermittelte Überschwemmungsgebiete
	Festgesetzte Überschwemmungsgebiete
	Ensemblebereich
	Flächen mit Bodenbelastungen
	Aufschüttung
	Flughafen-Bauschutzbereich
	Hochspannungsleitung
	U- und S-Bahn
	Stadt- und Teilbereichsgrenze
	Stadtteilzentrum (gemäß Zentrenkonzept der LHM)
	Quartierszentrum (gemäß Zentrenkonzept der LHM)