










Legende Farbflächen

	Fahrbahn		Baum fällen
	Radweg		Baum erhalten
	Gehbahn		
	Grfl/Bgr		
	Straßenbegrenzungslinie		



Landeshauptstadt  
München  
**Baureferat**  
Tiefbau  
Straßenplanung und -bau

Lilienthalallee

Maßstab: 1:1000

Stand: Dez 2019

Plan E