



Landeshauptstadt München, Baureferat
81660 München

An den
Bezirksausschuss 16
Herrn Thomas Kauer
Geschäftsstelle Ost
Friedenstraße 40
81660 München

Ingenieurbau
Brücken, Lärmschutzwände,
Stützmauern
BAU-J21

81660 München
Telefon: 089 233-61451
Telefax: 089 233-989 61451
Dienstgebäude:
Friedenstr. 40
Zimmer: 4.215

Ihr Schreiben vom

Ihr Zeichen

Unser Zeichen

Datum
24.02.2020

Neuperlacher Brücken zu echten Identifikationsorten
und Aushängeschildern des Stadtteiles machen!
BA-Antrag Nr. 14-20 / B 06661

Sehr geehrter Herr Kauer,

zu Ihrem Schreiben vom 09.12.2019 nehmen wir wie folgt Stellung:

Überprüfung auf Barrierefreiheit

Wie bereits in unserem Schreiben vom 05.09.2019 erläutert, erfolgte bereits eine stadtweite Überprüfung der Brücken und Unterführungen auf ihre Barrierefreiheit. Ergebnis dieser Untersuchungen war der Beschluss „Barrierefreie Querungen im Fuß- und Radverkehr - Priorisierung bestehender und geplanter Querungsbauwerke (Nr. 14-20 / V 01203) des Referates für Stadtplanung und Bauordnung und darauf aufbauend der Beschluss „Bauprogramm Barrierefreie Querungen im Fuß- und Radverkehr (Nr. 14-20 / V 15344). In diesem wurden die zu bearbeiteten Bauwerke definiert und entsprechend der vorhandenen Personalressourcen die Bearbeitungsreihenfolge festgelegt.

Farbkonzept

Bezüglich der Neuperlacher Brücke als echte Identifikationsorte haben wir das Referat für Stadtplanung und Bauordnung um Stellungnahme gebeten:

Dreizehn der „Neuperlacher Brücken“ liegen im Umgriff des Untersuchungsgebietes Neuperlach (Einleitungsbeschluss der Vollversammlung des Stadtrates der Landeshauptstadt München vom 28.9.2016) (siehe Anlage 1). Derzeit wird im Rahmen eines Bund-Land-Städtebauförderprogramms das integrierte Stadtteilentwicklungskonzept (ISEK) für das Untersuchungsgebiet erarbeitet. Im Vordergrund stehen städtebauliche Investitionen u.a. in die

U-Bahn Linie 5
Haltestelle Ostbahnhof
S-Bahn alle Linien
Haltestelle Ostbahnhof
Straßenbahn Linie 21
Haltestelle Haidenauplatz

Bus Linien X30, 54, 55, 58, 62, 88,
100, 145, 180, 191
Haltestelle Ostbahnhof
Bus Linie 59
Haltestelle Ampfingstraße

Postanschrift: Baureferat
81660 München
Hausanschrift: Friedenstraße 40
81671 München
Internet:
<http://www.muenchen.de>

Infrastruktur, die Vernetzung und die Orientierung im Quartier, sowie in die Stärkung des sozialen Zusammenhalts und der Identität des Stadtteils.

Da die „Neuperlacher Brücken“ eine Besonderheit für das Gebiet darstellen, können diese im Rahmen der vorbereitenden Untersuchungen (VU) vom Architektur- und Stadtplanungsbüro im Auftrag der LHM untersucht werden. Die im obengenannten Antrag dargestellten Ideen zur Aufwertung der Brücken können in den VU-Prozess miteinbezogen, überprüft und ggf. in ein Gesamtkonzept weiterentwickelt werden.

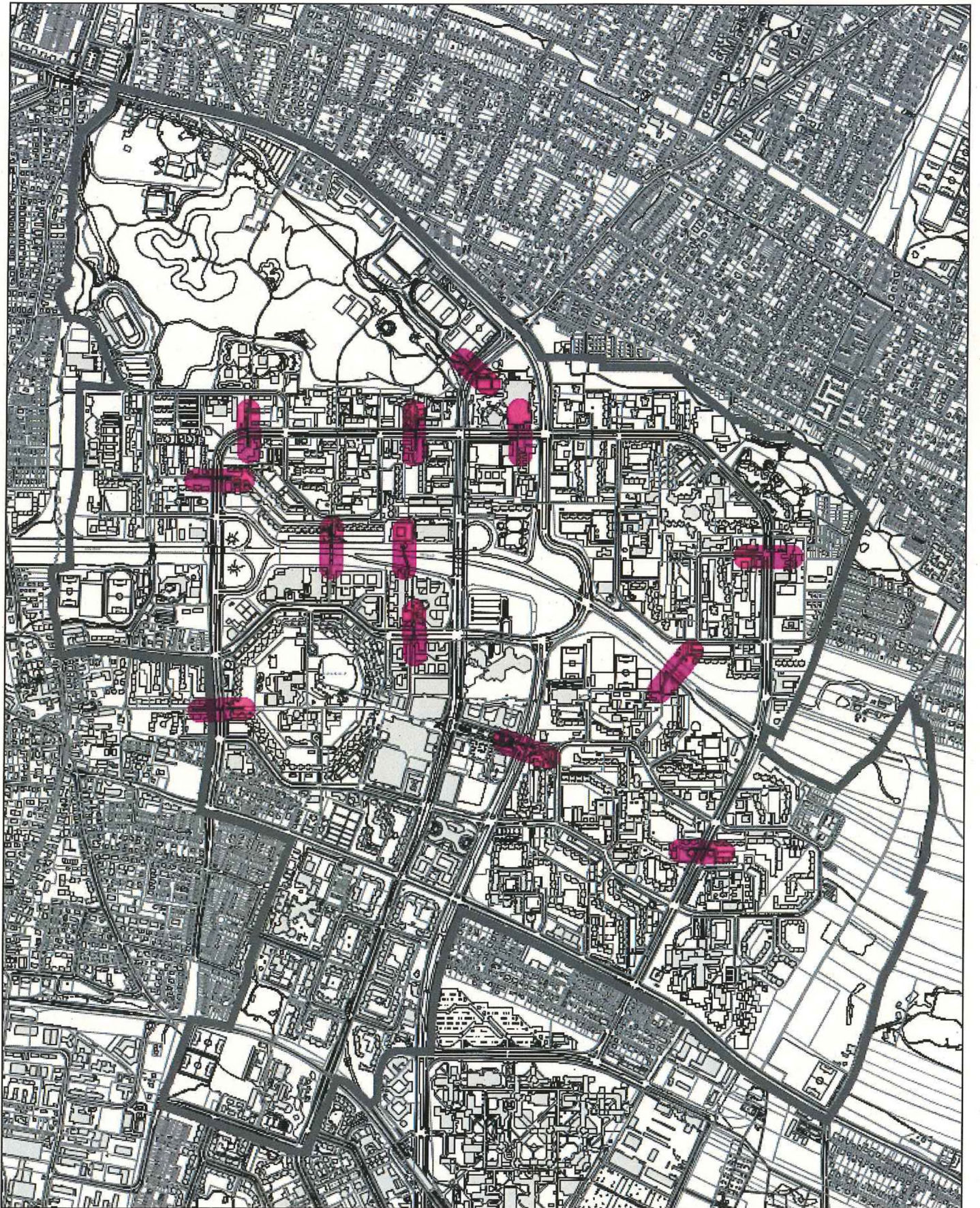
Es ist durchaus denkbar, dass die Verwandlung der „Neuperlacher Brücken“ in „echten Identifikationsorten“, im Zuge der Stadtsanierung nach förmlicher Festlegung von einem oder mehreren Sanierungsgebieten, mit Mitteln der Städtebauförderung unterstützt werden kann. Dabei ist die Unterstützung der Baureferates, des Kommunalreferates und des Bezirksausschusses vor Ort eine wesentliche Voraussetzung für die Sicherung der Umsetzbarkeit der zukünftigen Maßnahme/n.

Gerne beteiligen Sie sich mit Ihren Vorschlägen an unseren Aktionswochen für das Handlungsraumkonzept für den Stadtteilsanierungsplan Handlungsraum 6 Neuperlach. Am 12.02.2020 fand der öffentliche Auftakt für die vorbereitenden Untersuchungen und das Integrierte Handlungsraumkonzept statt. Weiter geht's vom 04. bis 09. Mai mit einer Aktionswoche. Ob jung oder alt, groß oder klein – alle, die Lust haben, können an dem „Fitnessprogramm“ für Neuperlach arbeiten. Es gibt Workshops, Aktionen und Kultur am Abend. Gemeinsam wird geplant und diskutiert: siehe <https://www.muenchen.de/rathaus/Stadtverwaltung/Referat-fuer-Stadtplanung-und-Bauordnung/Stadtentwicklung/Perspektive-Muenchen/Handlungsraeume/6.html>.


Der Antrag ist hiermit satzungsmäßig erledigt.


Mit freundlichen Grüßen

gez.



UNTERSUCHUNGSGEBIET
Neuperlach

 Untersuchungsgebiet

 "Neuperlacher Brücken"



LANDESHAUPTSTADT MÜNCHEN
REFERAT FÜR STADTPLANUNG
UND BAUORDNUNG HA III/ 3

M: 15000 MÜNCHEN

AUGUST 2016