







ÜBERSICHTSPLAN

LEGENDE

-  UMGRIFF DER SIEDLUNG AM PERLACHER FORST
-  GELTUNGSBEREICH BESTEHENDER RECHTSVERBINDL. BEB.PL.
-  AUFSTELLUNGSBESCHLUSS
-  AUFZUHEBENDER BEREICH

BEREICH:
 LINCOLNSTR. (SÜDLICH)
 GENERAL_KALB_WEG (WESTLICH)
 MARKLANDSTR. (BEIDERSEITS)
 FASANGARTENSTR. UND
 KIEFERNSTR. (NÖRDLICH)
 TEGERNSEER LANDSTR. (ÖSTLICH)

LANDESHAUPTSTADT MÜNCHEN
 REFERAT FÜR STADTPLANUNG
 UND BAUORDNUNG HA II/34B
 AM 19.11.2019



M=1:5000

