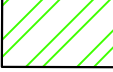
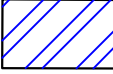

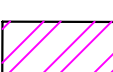





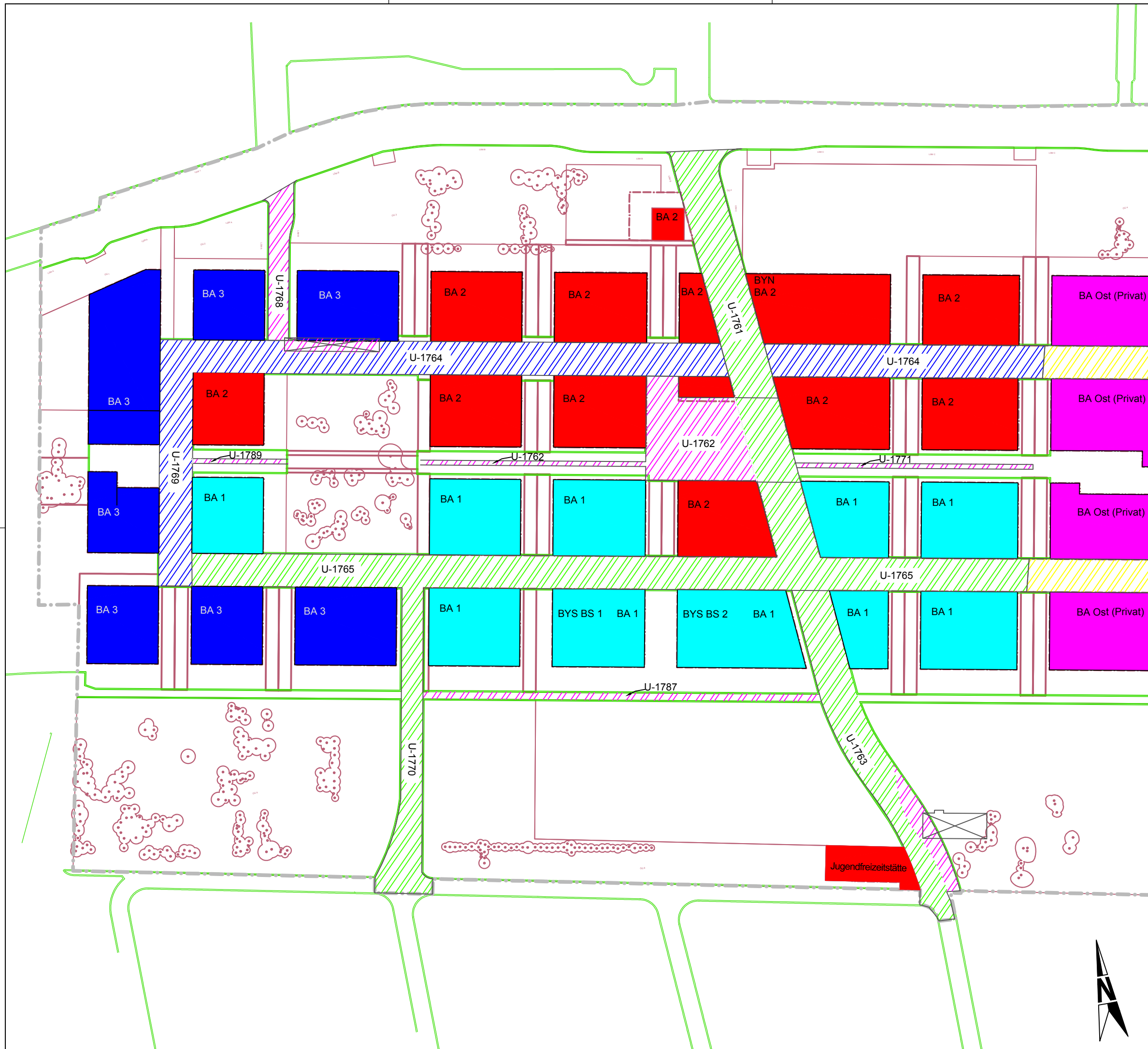
Legende


Verkehrsflächen:

-  BA I (ca. II/2021 - III/2021)
-  BA II (ca. II/2021 - IV/2021)
-  BA Ost durch Dritte (ca. III/2022 - IV/2022)
-  BA III (Baubeginn: ca. I/2023)

Hochbau:

-  BA 1: ab I/2021
-  BA Ost: ab I/2022
-  BA 2: ab II/2023
-  BA 3: ab II/2025



 Landeshauptstadt
 München
Baureferat
 Tiefbau
 Straßenplanung und -bau

Projekt: Ehemalige Bayernkaserne
 Übersichtskarte Bauabschnitte Baustraßen

Bestand + Projekt	Plan-Nr: 00	Okt. 2019
	Maßstab: 1:3000	

