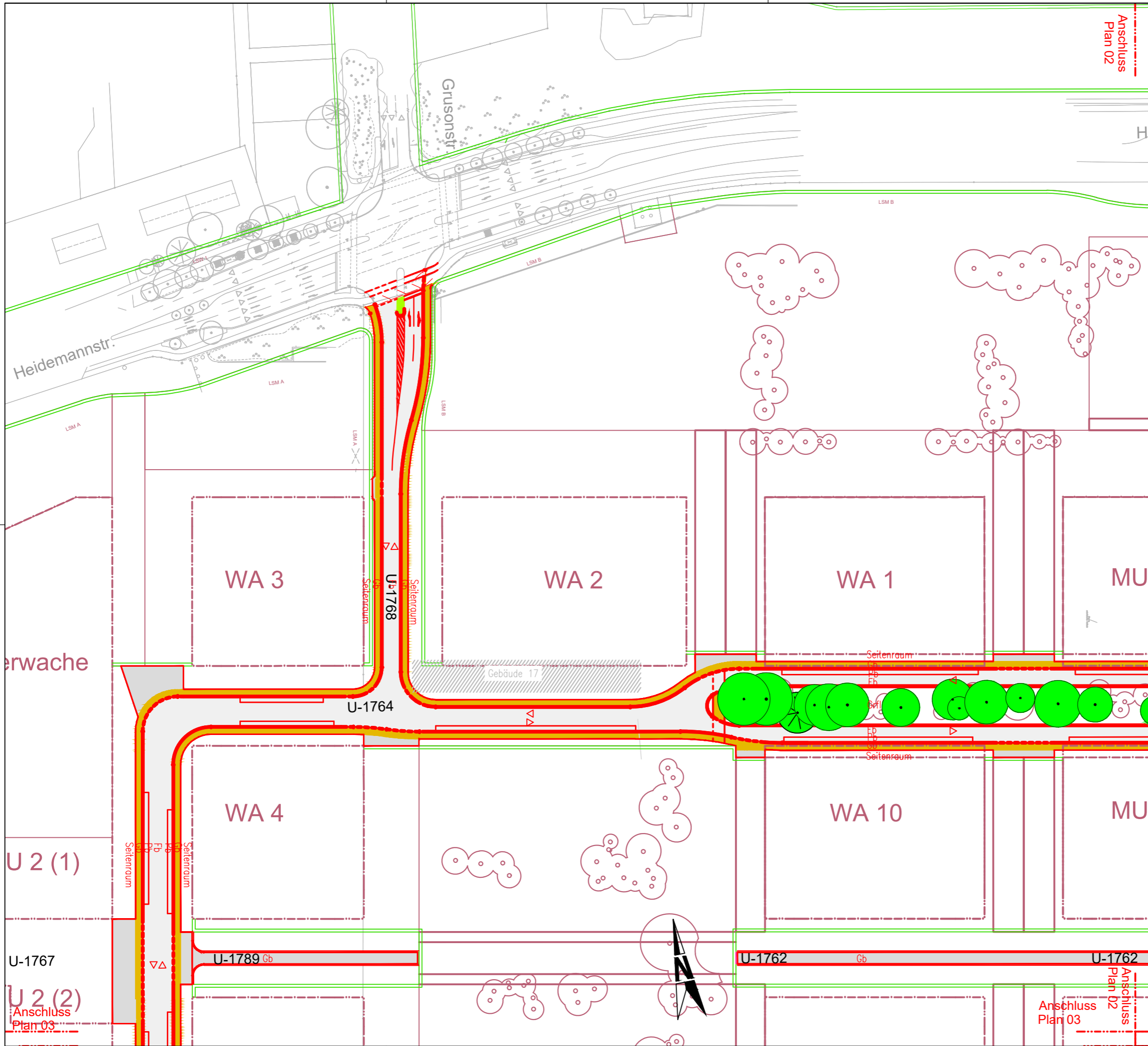



Anlage D2




Legende

- Straßenplanung Baustraßen
- Bestandsvermessung
- Straßenbegrenzungslinie
- - - Tramkorridor
- Fahrbahn Baustraße
- Gehbahn Baustraße
- Grundstückszufahrten/Grünboulevard/Stadtplatz/
- Radweg (U-1787)
- Gehbahn (U-1787)
- Grünfläche/Baumgraben
- Mulde
- Kleinsteinpflaster
- Baumbestand im öffentlichen Verkehrsraum
- Baumfällung

Dateiname: Z:\12014_Bayernkaserne\Lph_3\Baustand\end\ugl\P\Stadtrafbeschluss\Stadtrafbeschluss.dwg; Plotdatum: 10.03.2020




Landeshauptstadt München
Baureferat
 Tiefbau
 Straßenplanung und -bau

Ehem. Bayernkaserne - widmungsfähige Baustraße

Bestand + Projekt	Plan-Nr: 01	Feb. 2019
	Maßstab: 1:1250	

Anschluss Plan 03

Anschluss Plan 03