






Anlage Übersichtsplan Handlungsraum 3

 Landeshauptstadt
München
**Referat für Stadtplanung
und Bauordnung**

**Handlungsraum 3
Rund um den Ostbahnhof
Ramersdorf
Giesing**

-  2020-08-03_HR3_Umgriff
-  Stadtgrenze
-  Stadtbezirke
-  weitestgehend unbebaut
-  bebaut

Datengrundlagen:
Geodatenpool; Planungsdaten des Referats
für Stadtplanung und Bauordnung

 Daten
Methoden
Analysen

Fachliche und graphische Bearbeitung:
Stadtentwicklungsplanung, HA I/4

München,

1:10.480

