












-  DB Planung EÜ nachrichtlich
-  Fahrbahn
-  Parkbucht
-  Gehbahn
-  Radweg
-  Grünfläche
-  Kleinsteinpflaster
-  Anschluss an Bestand

-  Baum-Bestand
-  Baum-Bestand zu fällen
-  Baumneusetzung



Baureferat
Tiefbau
Straßenplanung und -bau

EÜ Werinherstraße

Lageplan

Maßstab: 1:1000

Stand: Mai 2021