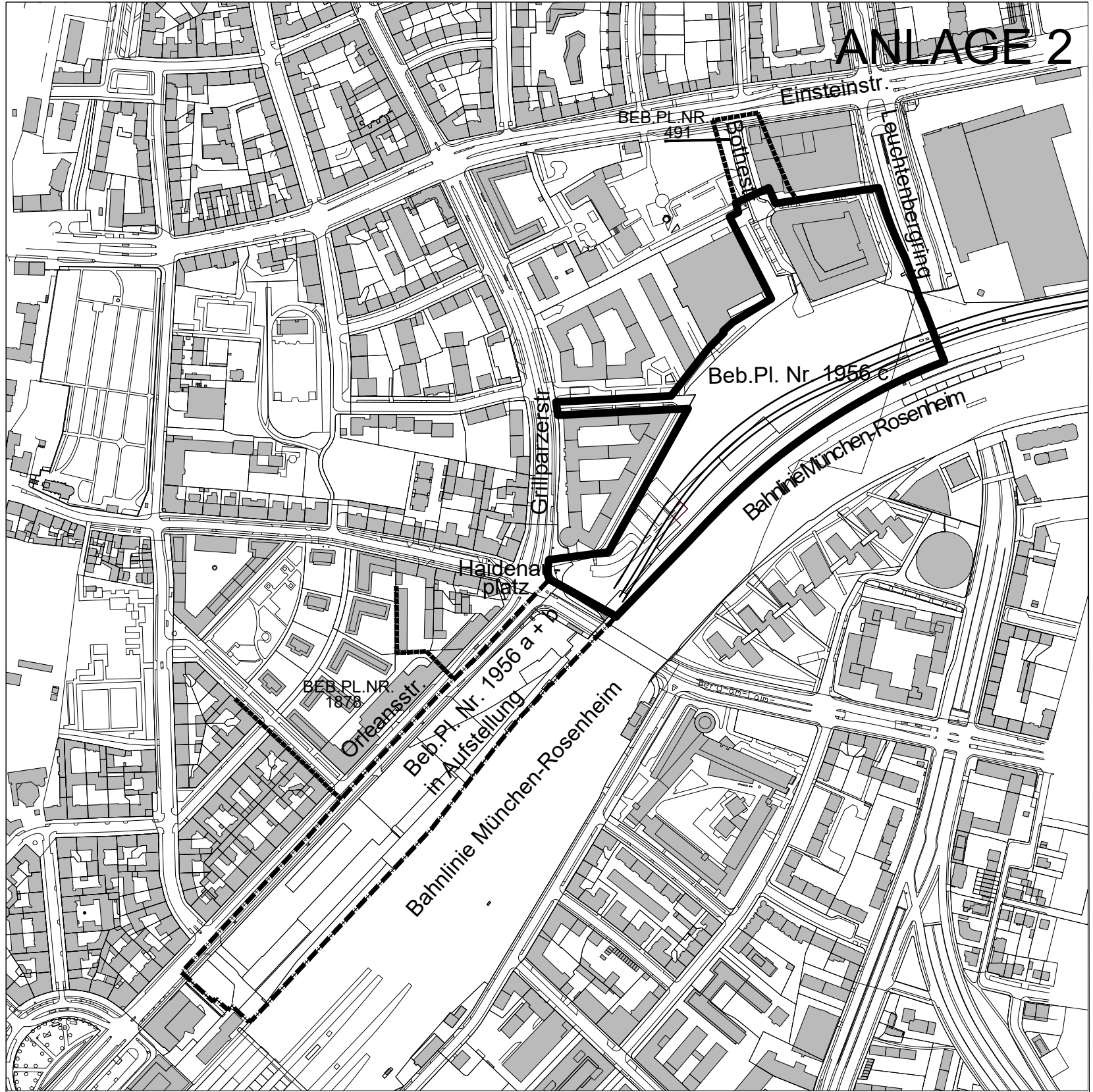





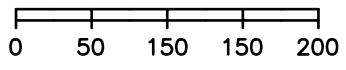
# ANLAGE 2



- LEGENDE :
-  UMGRIFF DES BEB. PL.
  -  ANGRENZENDENER BEB.PL. IN AUFSTELLUNG
  -  RECHTSVERBINDL. BEB.PL.



1 : 5000



## ÜBERSICHTSPLAN

ZUM TEILBEBAUUNGSPLAN  
MIT GRÜNORDNUNG NR. 1956 c

BEREICH:  
HAIDENAUPLATZ(nordöstlich und südwestlich),  
BAHNLINIE MÜNCHEN-ROSENHEIM(nordwestlich)  
zwischen  
LEUCHTENBERGRING UND OSTBAHNHOF  
(Teiländerung des Beb.Pl.Nr. 491)

LANDESHAUPTSTADT MÜNCHEN  
REFERAT FÜR STADTPLANUNG  
UND BAUORDNUNG HA II/21P  
AM 25.07.2022