

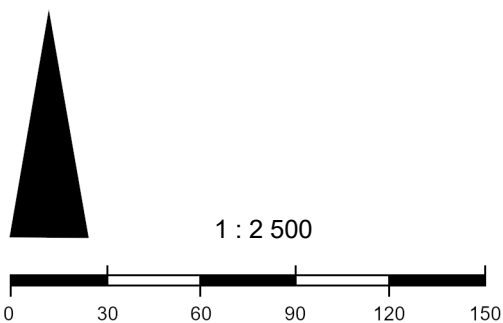


LUFTBILD

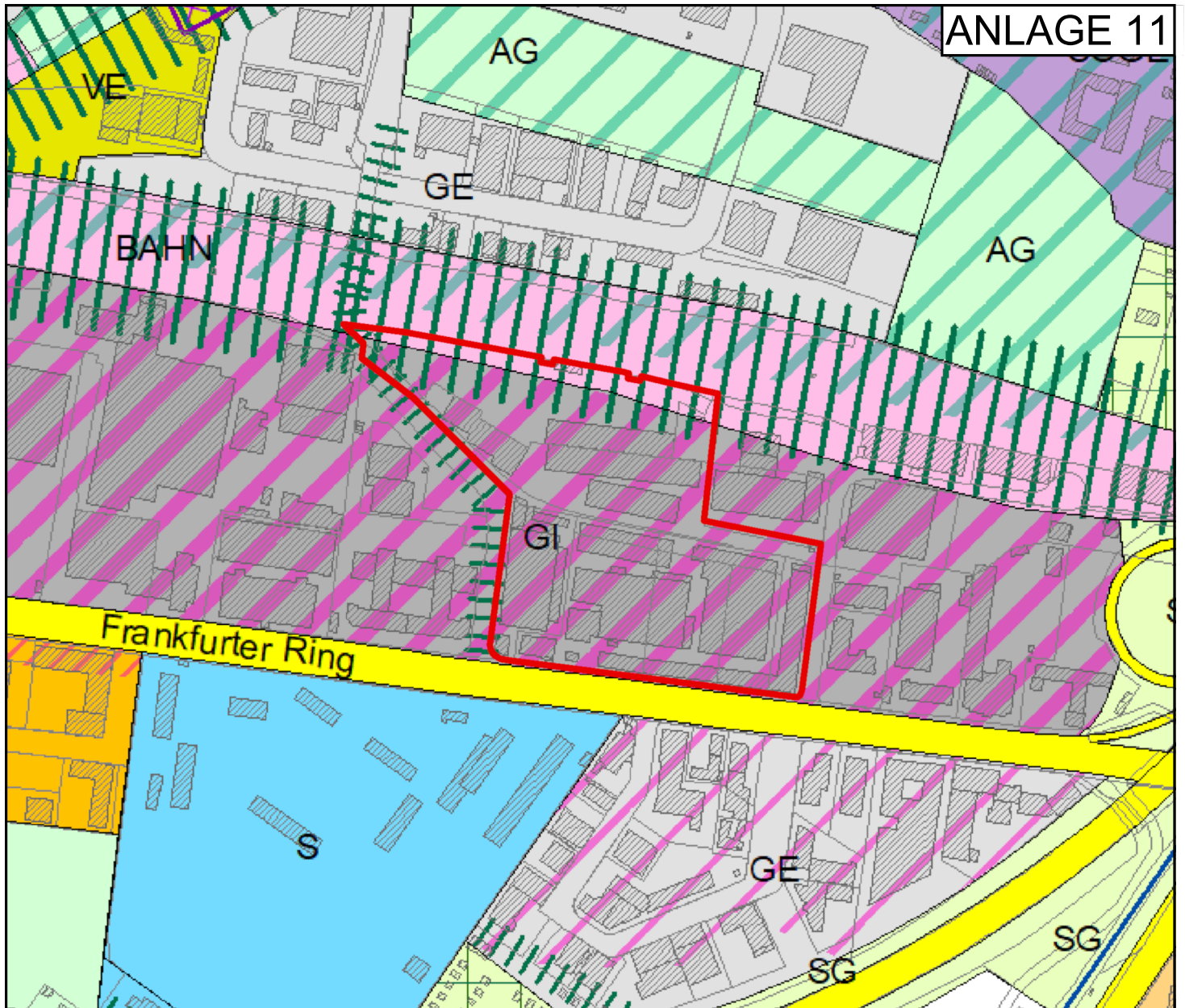
ZUM BEBAUUNGSPLAN NR. 2166a
MIT GRÜNORDNUNG

BEREICH:

DB-NORDRING (SÜDLICH),
FREIMANNER BAHNHOFSTR. (WESTLICH),
FRANKFURTER RING (NÖRDLICH),
LILIENTHALALLEE (ÖSTLICH).

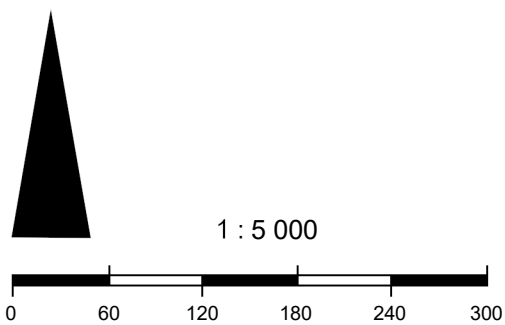


LANDESHAUPTSTADT MÜNCHEN
REFERAT FÜR STADTPLANUNG
UND BAUORDNUNG HAI/63
AM 27.07.2022



FLÄCHENNUTZUNGSPLAN MIT
 INTEGRIERTER
 LANDSCHAFTSPLANUNG
 ZUM BEBAUUNGSPLAN NR. 2166a
 MIT GRÜNORDNUNG

BEREICH:
 DB-NORDRING (SÜDLICH),
 FREIMANNER BAHNHOFSTR. (WESTLICH),
 FRANKFURTER RING (NÖRDLICH),
 LILIENTHALALLEE (ÖSTLICH).



LANDESHAUPTSTADT MÜNCHEN
 REFERAT FÜR STADTPLANUNG
 UND BAUORDNUNG HAI/63
 AM 27.07.2022