



Über die BA-Geschäftsstelle West,
an den Bezirksausschuss des Stadtbezirks
25 – Laim
z. Hd. des Vorsitzenden
Herrn Mögele
Landsberger Str. 486
81241 München

Mobilitätsreferat
Räumliche Integration

MOR-GB1-1.2

21.08.2023

Parklizenzgebiete Laim

BA-Antrags-Nr. 20-26 / B 05277 des Bezirksausschusses
des Stadtbezirkes 25 - Laim vom 30.03.2023

Schreiben Mobilitätsreferat vom 9.3.2023:

Einführung der Parklizenzgebiete in Laim sowie Ihr Antwortschreiben vom 05.05.23

Anlagen:

- Anlage gesamt:
 - Übersichtskarte Planungen Parklizenzgebiete und Untersuchungsgebiete;
 - Exceltabelle mit Daten zu Auslastungen im ruhenden Verkehr als PDF;
 - Vorentwurfplanungen der Lizenzgebiete Laim, Laim Nordost, Laim Nordwest, Laim West (Layout überarbeitet);
 - Dazugehörige Tabellen mit Straße, Parkregel und Angebot
- Erhebungsberichte (Laimer Platz I+II (2015), Laim Erweiterung (2018), Laim (2020))
- Präsentationen 2019

Sehr geehrter Herr Mögele,
sehr geehrte Mitglieder des Bezirksausschusses 25,

der o.g. Antrag sowie das Schreiben des Stadtbezirkes 25 – Laim wurde dem Mobilitätsreferat zur federführenden Bearbeitung zugeleitet.

In ihrem Antrag fordern sie das Mobilitätsreferat auf, weitere Zahlen zu Erhebungen im Rahmen der Einführung von Parkraummanagement im Stadtbezirk Laim vorzulegen. Zusätzlich wünschen sie Zahlen „*an aktuell zum Abstellen von Autos genutzten Flächen, auch wenn sie aktuell nur geduldet sind (im Rahmen des Gehwegparkens)*“.

In ihrem Schreiben vom 5.5.2023 begrüßen sie grundsätzlich die Einführung von Parkraummanagement in Laim und fordern das Mobilitätsreferat auf, insgesamt sechs Bürgerveranstaltungen, für die jeweils bisher sechs angedachten Lizenzgebiete zu organisieren. Zudem werden Zahlen aus den untersuchten Gebieten angefragt.

Zu ihrem Antrag können wir ihnen Folgendes mitteilen:

In der Münchner Innenstadt, den Innenstadtrandgebieten (innerhalb des Mittleren Rings) sowie in Bereichen außerhalb des Mittleren Rings mit einer ähnlichen Nutzungsstruktur und -dichte kann das Stellplatzangebot im öffentlichen Straßenraum sowie auf Privatgrund häufig nicht den vorhandenen Parkbedarf decken.

Um den knappen öffentlichen Straßenraum konkurrieren viele verschiedene Nutzergruppen. Grundsätzlich sollten Kraftfahrzeuge auf Stellplätzen auf Privatgrund abgestellt werden. Bei allen Neubauten müssen daher entsprechend der Münchner Stellplatzsatzung über die Baugenehmigung ausreichend Stellplätze, z.B. in Tiefgaragen hergestellt werden. In Stadtvierteln mit vielen Altbauten, insbes. die vor dem 2. Weltkrieg errichtet wurden, sind jedoch nicht genügend Stellplätze auf Privatgrund vorhanden. Um den Bewohner*innen dieser Quartiere Parkmöglichkeiten zu bieten, werden daher in solchen Bereichen Anwohnerparklizenzen ausgegeben, mit denen privilegiert im öffentlichen Straßenraum geparkt werden darf. Auch mit den Anwohnerparkregelungen können in München nicht alle Parkprobleme gelöst werden. In Gebieten mit einer sehr hohen Bewohnerdichte kommt es vor allem abends und nachts immer noch zu Überlastungen, allein durch die Nachfrage nach Parkmöglichkeiten durch Bewohner*innen vor Ort.

Ziel des Parkraummanagements in München ist es, den knappen Parkraum effektiv nutzbar zu machen und den verlagerbaren Verkehr, wie z.B. den Pendlerverkehr auf flächen- und ressourcenschonende Verkehrsmittel zu verlagern. Das Parkraummanagement hat daher eine wichtige Rolle in der Verkehrsplanung und der Luftreinhalteplanung in München.

Mittlerweile sind 71 Parklizenzgebiete sowie die Gebiete Altstadt, Hauptbahnhof, der Dommagpark und die Messestadt Riem in Betrieb.

Mit dem Beschluss Parkraummanagement in München Sektor VI, Teil 1 (Vorlagen-Nr. 20-26 / 02928) hat der Stadtrat weitere acht Parklizenzgebiete beschlossen, die derzeit in Umsetzung sind (Stand Juli 2023).

Spätestens im ersten Quartal 2024 ist nun die Beschlussvorlage „Parkraummanagement Sektor VI Teil 2“ geplant. Es ist vorgesehen, mit diesem Beschluss u.a. die möglichen Lizenzgebiete in Laim dem Stadtrat zur Entscheidung vorzulegen.

Auf Grundlage mehrerer Anträge und Bürgerversammlungsempfehlungen inklusive des hier vorliegenden Schreibens und des Dringlichkeitsantrages, die auf den zunehmenden Parkdruck und den damit einhergehenden Parksuchverkehr aus dem Bezirk Laim eingehen, wurden Vorentwurfplanungen zur Einrichtung von Lizenzgebieten im Bezirk Laim vorgenommen, um die Situation vor Ort, insbesondere für Anwohner*innen zu verbessern.

Ziel des Parkraummanagements in Laim wie in ganz München ist, eine optimierte Nutzung des verfügbaren Stellplatzangebotes, eine Verbesserung der Parksituation für die Bewohner*innen sowie eine Verbesserung der Erreichbarkeit des Gebietes für Besucher*innen. Der Erhalt der Wirtschaftskraft des Gebietes soll durch Einrichtung von Lieferzonen verbessert werden und eine Reduzierung der Pendlerverkehre, eine Reduzierung der Dauerparkvorgänge sowie eine Verringerung des Parksuchverkehrs herbeigeführt werden.

Im Folgenden fassen wir Zahlen und Daten vorangegangener Erhebungen zusammen, weitere Informationen können sie zudem aus den Anlagen „Erhebungsberichte“ beziehen.

Aufgrund des bereits festgestellten hohen Parkdrucks und der Ergebnisse der Erstuntersuchungen des Parkraumes in den Untersuchungsgebieten Laimer Platz I und Laimer Platz II kam die Verwaltung dem Wunsch nach weiteren Untersuchungen des ruhenden Verkehrs nach. So wurde im Jahre 2018 das Gebiet Laim Erweiterung untersucht, mit dem Ergebnis einer sehr hohen Auslastung von 93,3%, bzw. im Maximum 97% vormittags (vgl. Anlage Ergebnisbericht Parkraumerfassung Laim Erweiterung, PTV Group, März 2018).

In der Bürgerversammlung im Jahre 2019 wurden Planungen zu zunächst drei potenziellen Lizenzgebieten vorgestellt. Damals kam die Bitte des Bezirksausschusses, eine ganzheitliche Lösung zu erarbeiten und den räumlichen Geltungsbereich der Parkraumbewirtschaftung auszuweiten. Diesem Wunsch ist das Mobilitätsreferat nachgegangen und hat eine großflächige Lösung ausgearbeitet, die am 21.3.2023 dem Unterausschuss Verkehr des Bezirksausschusses Laim präsentiert wurde.

Die Ergebnisse der Untersuchungen sind in den nachstehenden Graphiken veranschaulicht:

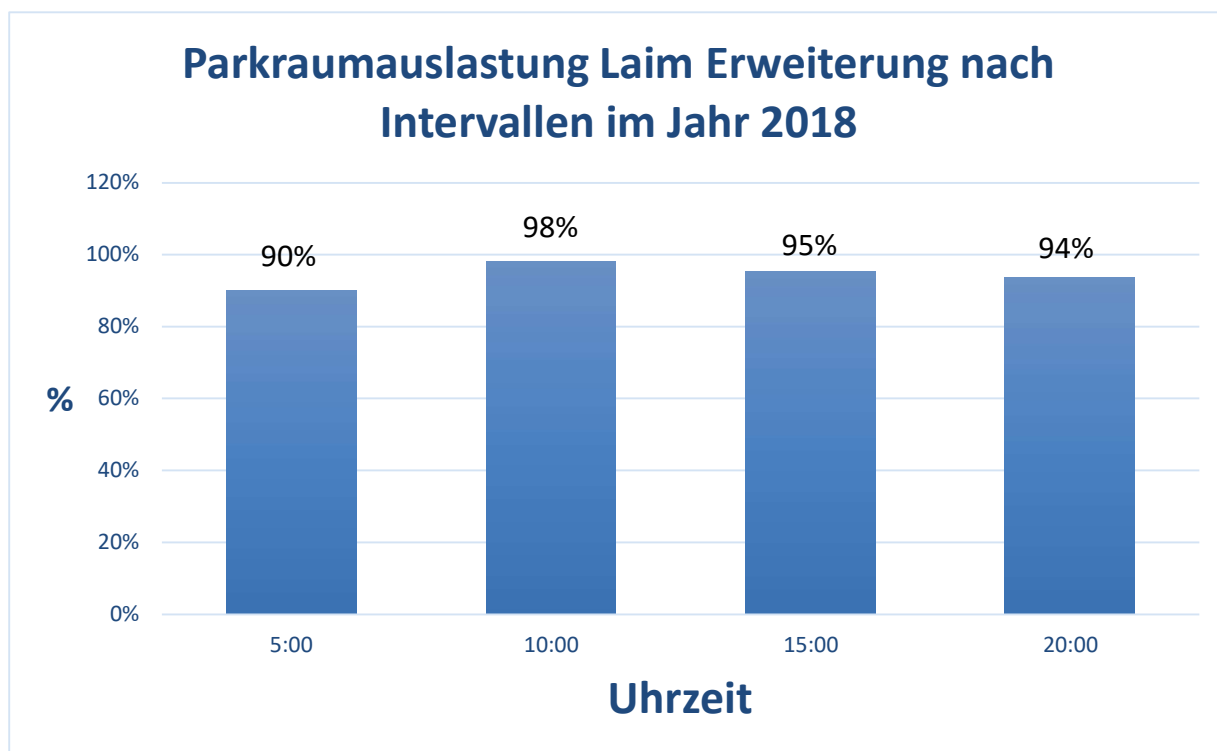


Abbildung 1: Parkraumauslastung Untersuchungsgebiet Laim Erweiterung 2018 (inkl. der illegal abgestellten Fahrzeuge) (MOR)

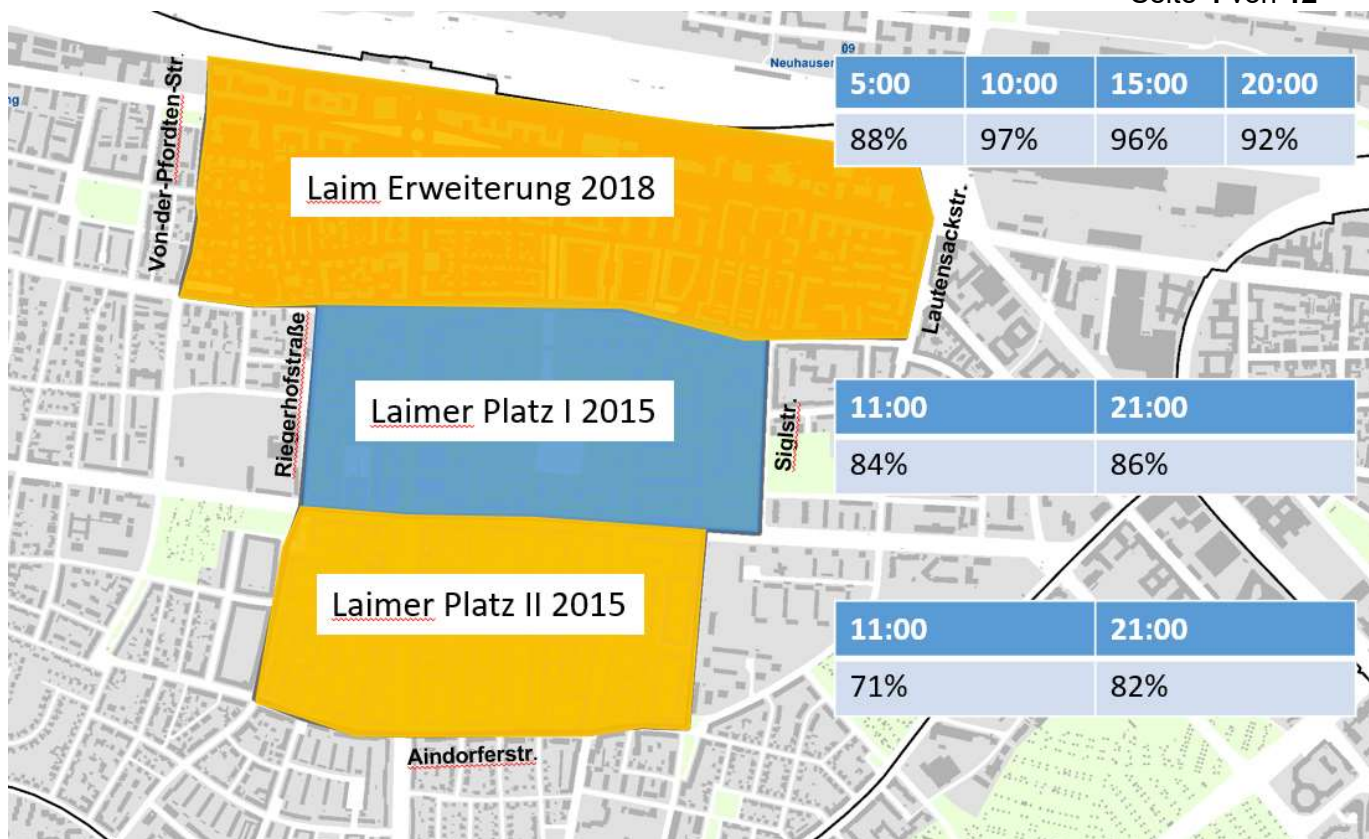


Abbildung 2: Übersicht Ermittlung der Parkraumauslastung in den einzelnen Untersuchungsgebieten (Referat für Stadtplanung und Bauordnung, 2019)

Das geplante Lizenzgebiet Laim wurde im Jahr 2020 mit folgendem Umgriff (siehe Abb. 3) erneut untersucht.



Abbildung 3: Untersuchungsgebiet Laim mit Begrenzungsstraßen in 2020 (MOR)

Es ergab sich erneut eine Parkraumauslastung in den Morgenstunden von knapp 87%, was als sehr hoch einzustufen ist (vgl. Anlage Ergebnisbericht Parkraumerfassung Laim, PTV Group, 2020).

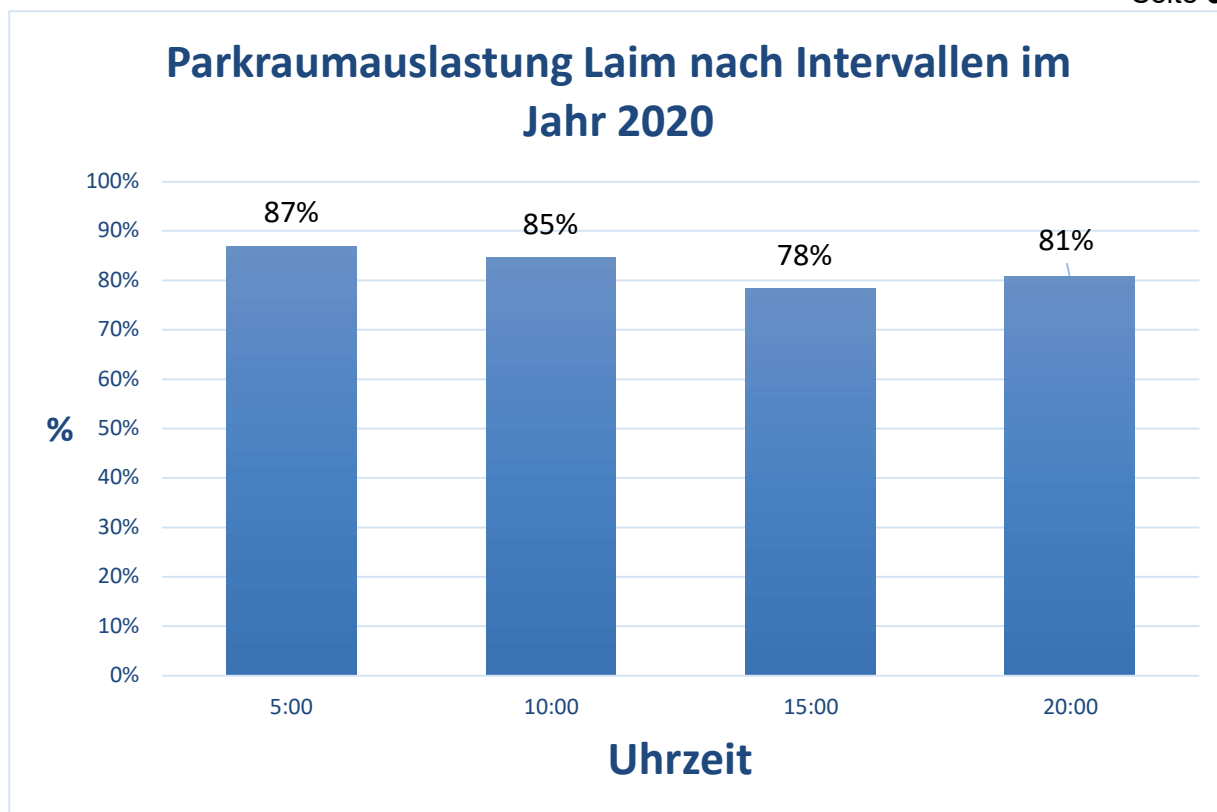


Abbildung 4: Parkraumauslastung Untersuchungsgebiet Laim 2020 (inkl. der illegal abgestellten Fahrzeuge) (MOR)

Damit Anwohnende auch unter Berücksichtigung des Wegfalls rechtswidriger Parkvorgänge auf Gehwegen einen ausreichend großen Suchradius im geplanten Lizenzgebiet Laim vorfinden, empfiehlt das Mobilitätsreferat, aus den Gebieten Laim (zunächst untersucht) und Laim Süd (später hinzugenommen) **ein** Gebiet zu generieren. Im weiteren Verlauf beziehen sich daher alle Angaben zum geplanten neuen Lizenzgebiet Laim. Zusätzlich wird das Gebiet Laim Ost als Untersuchungsgebiet ausgewiesen und, insofern alle gesetzlichen Voraussetzungen erfüllt sind, in die Beschlussvorlage Parkraummanagement Sektor VI Teil 3 aufgenommen, die für das 4. Quartal 2024 geplant ist.

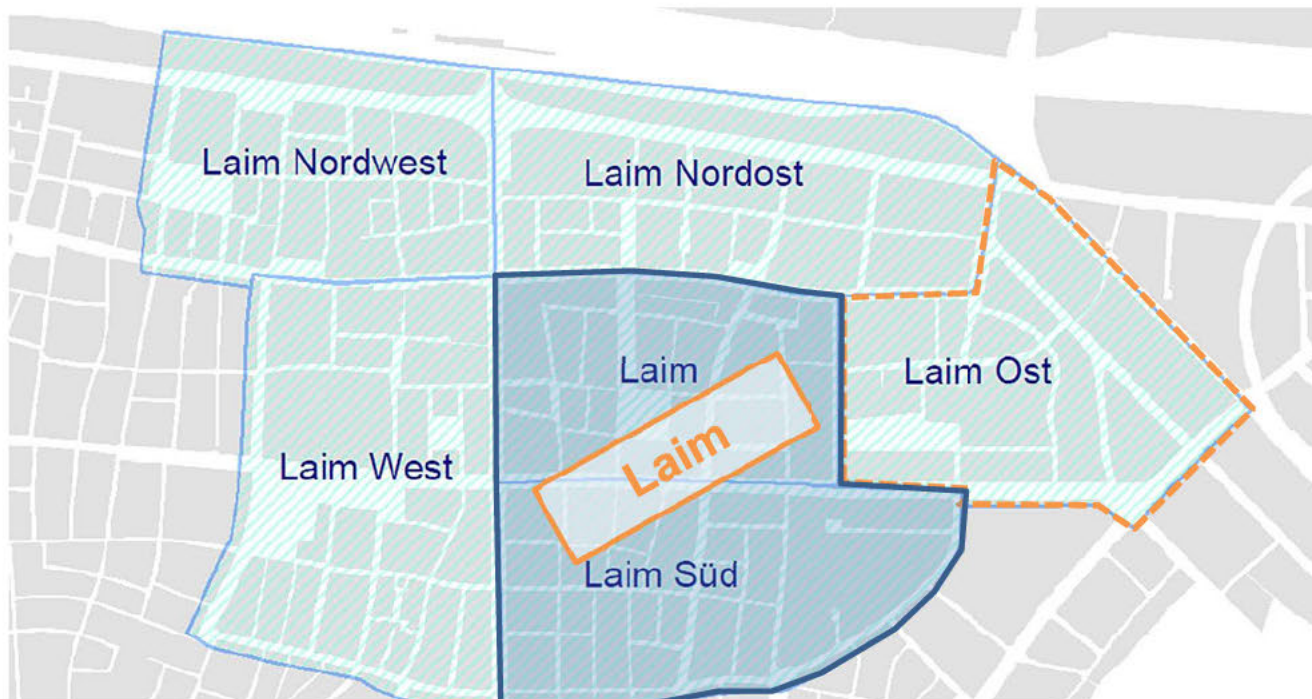


Abbildung 5: Skizze neuer Geltungsbereich Lizenzgebiet Laim (blau) und Untersuchungsgebiet Laim Ost (orange) (MOR)

Die nachfolgende „Übersichtskarte Laim“ (Abb.6) veranschaulicht die untersuchten Bereiche sowie die vorgeschlagenen Umgriffe für die Parklizenzegebiete in Laim.

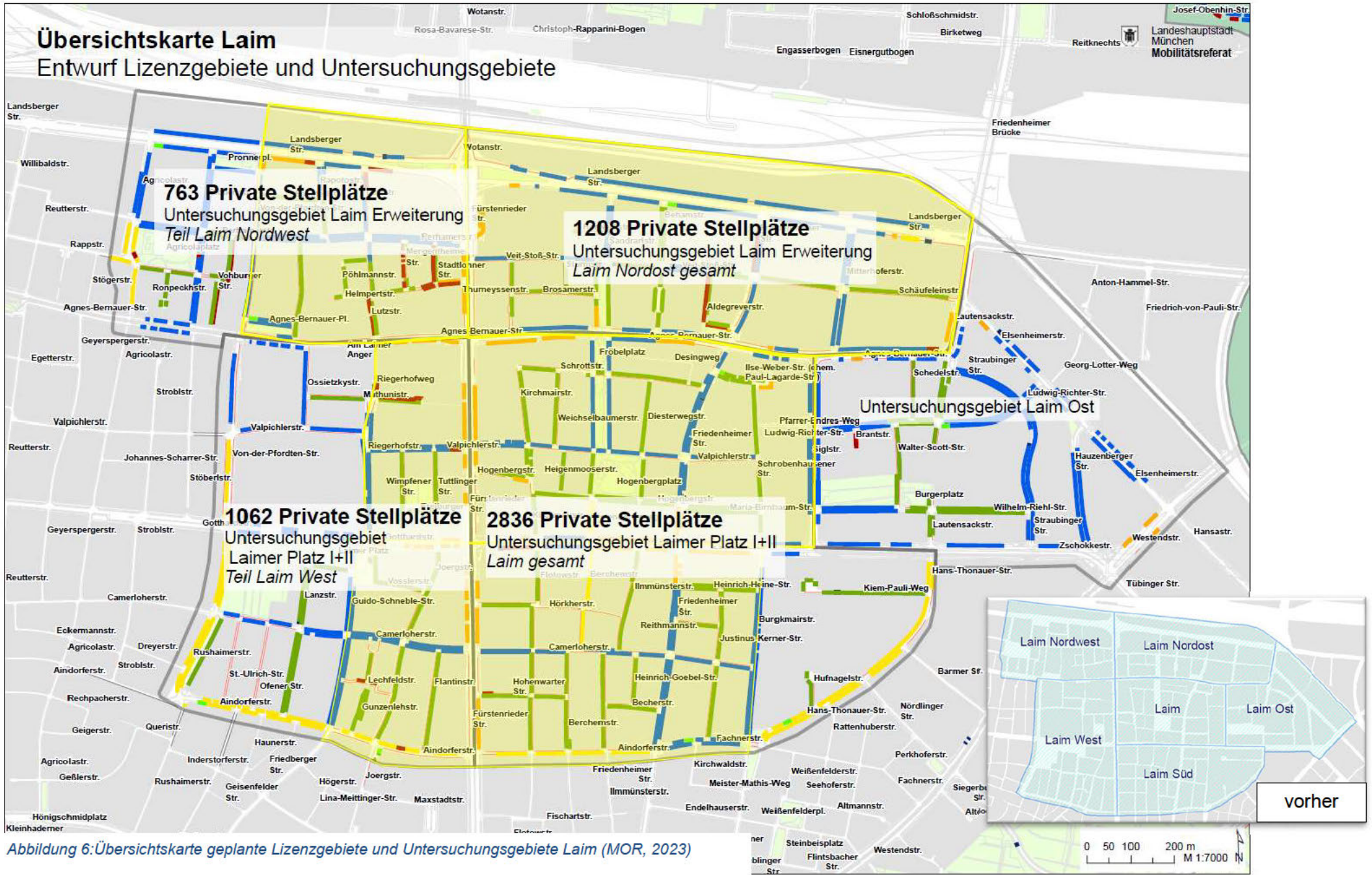


Abbildung 6: Übersichtskarte geplante Lizenzgebiete und Untersuchungsgebiete Laim (MOR, 2023)

In den untersuchten Bereichen der geplanten Lizenzgebiete in Laim stellt sich der prozentuale Anstieg der Kfz- Zulassungen zwischen 2019 und 2022 wie folgt dar:

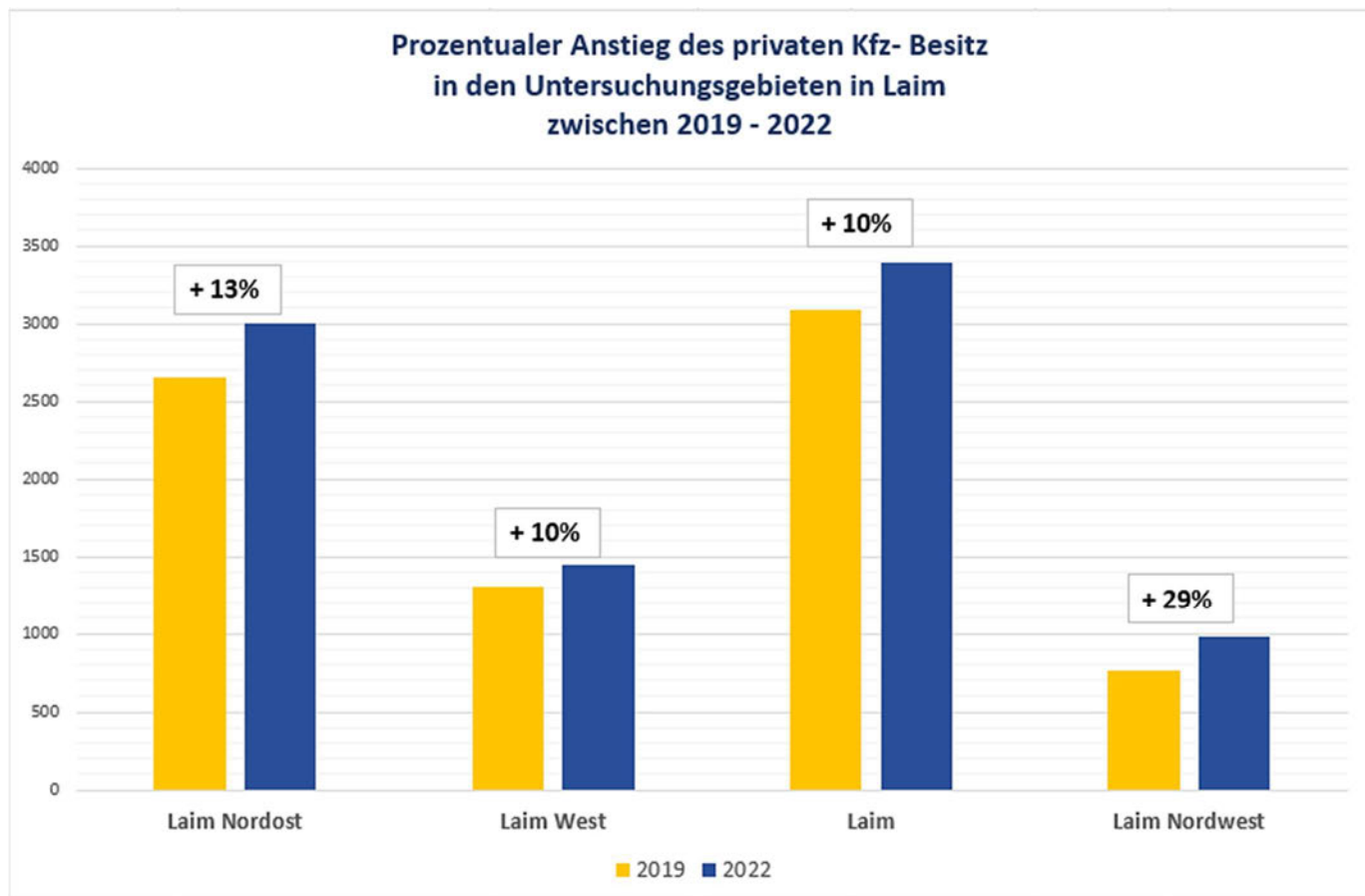


Abbildung 7: Prozentualer Anstieg Kfz Besitz

In jedem der geplanten Gebiete kann ein Anstieg des privaten Kfz-Besitzes nachgewiesen werden. Im Gebiet Laim Nordwest hat sich der Kfz-Besitz um 219 Kfz, von 760 in 2019 auf 979 in 2022, also um fast 30% erhöht.

Gerne stellt das Mobilitätsreferat ferner eine Gesamtübersicht weiterer Daten in tabellarischer Form zur Verfügung. Aus der Tabelle 1 können sie folgende Daten entnehmen:

- Geplante Lizenzgebiete
- Gehwegparken nach Lizenzgebiet und Straße
- Gesamtangebot Parken Lizenzgebiet in Planung
- Erhebung der privaten Stellplätze in den Untersuchungsgebieten
- Zulassungszahlen aus 2022 (private Kfz ohne Anhänger im Untersuchungsgebiet)

Die Zahlen zu den Parkvorgängen auf Gehwegen in den geplanten Lizenzgebieten in Laim wurden Mithilfe der Auswertung von der Landeshauptstadt zur Verfügung stehenden Luftbildern aus den Jahren 2019 und 2021 ermittelt.

Aufgrund mangelnder Gehwegbreiten und mangelnder Durchfahrtsbreiten sind die auf den Gehwegen abgestellten Fahrzeuge in vielen Straßenzügen nach StVO rechtswidrig abgestellt einzuordnen.

Tabelle 1: Gesamtübersicht Daten und Zahlen Laim (MOR; KVR)

Geplantes Parklizenzgebiet	Straße	Gehwegparker max. Lizenzgebiet in Planung	Gesamtangebot Parken Lizenzgebiet in Planung	Stellplätze privat (Untersuchungsgebiet)	Zulassungszahlen 2022 (private Kfz ohne Anhänger, Untersuchungsgebiet)
Laim	Kirchmaierstraße	23			
		14			
	Weichselbaumerstraße	23			
	Valpichler	9			
		9			
		23			
		13			
	Diesterwegstraße	22			
	Schrottstraße	30			
	gesamt	166			1858
Laim Süd	Flotowstraße	90			
	Hörkherstraße	40			
	Camerloherstraße	66			
	Hohenwarter Straße	18			
	Ilmmünsterstraße	27			
	Heinrich-Göbel-Straße	18			
	Bercherstraße	12			
	Aindorfer Straße	8			
	Burkmaierstraße	47			
	Justinus-Kerner-Straße	48			
	gesamt	364			1286
Laim neu (ehem. Laim und Laim Süd)		530	2147	2836	3220
Laim Nordost	Schäufeleinstraße	39			
	Aldegrevestraße	24			
	Behamstraße	15			
	Horwerkstraße	3			
	Veit-Stoß-Straße	9			
		12			
	Thumeyssenstraße	11			
	gesamt	113	1131	1208	2866
Laim Nordwest	Neuburger Straße	30			
	Stadtlöhnerstraße	16			
	Lutzstraße	25			
	gesamt	71	1260	763	945
Laim West	Von-der-Pfordten-Straße	25			
	St-Ulrich-Straße	30			
	Ofener Straße	30			
	Camerloher Straße	25			
	Lechfeldstraße	17			
	Jörgstraße	50			
	Flantinstraße	30			
	Vosslerstraße	20			
	Tuttlinger Straße	20			
	Freiburger Platz	12			
	Wimpfener Straße	20			
	Valpichlerstraße	45			
	Mathunstraße	25			
	Ossietzkystraße	20			
	gesamt	369	1439	1062	1389
Laim Ost (Untersuchungsgebiet)	Walter-Scott-Straße	32			
	Brantstraße	5			
	Schedelstraße	35			
	gesamt	72	989	k.E.	3558

Folgende Informationen konnten zur Stellplatzbilanz auf Privatgrund in den Untersuchungsgebieten ermittelt werden:

Gebiet	Private Kfz gesamt 2022 *	Private Stellplätze Wohnen	Stellplatzbilanz
Laim West	1389	1062	-327
Laim (bestehend aus Laim und Laim Süd)	3220	2836	-384
Laim Nordost	2866	1208	-1658
Laim Nordwest	945	763	-182

In jedem der geplanten Lizenzgebiete kann eine negative Stellplatzbilanz nachgewiesen werden, was bedeutet, dass mehr Kfz zugelassen sind als private Stellplätze zur Verfügung stehen. Die gesetzlichen Voraussetzungen nach §45 StVO für die Einführung eines Lizenzgebietes sind in den Gebieten somit erfüllt.

Wir empfehlen die Gebiete Laim Nordwest, Laim West, Laim Nordost und Laim wie geplant in den Umsetzungsbeschluss „Parkraummanagement Sektor VI Teil 2“, geplant für das 1. Quartal 2024, mit aufzunehmen.


Gerne sprechen wir noch vor der Vorlage des Beschlusssentwurfes mit Vertreter*innen des Bezirksausschusses über kritische Örtlichkeiten in den geplanten Gebieten und suchen nach vertretbaren und akzeptablen Lösungen. Für jedes der vier geplanten Lizenzgebiete bieten wir zudem an, die vom Mobilitätsreferat geplanten Maßnahmen im Rahmen von je einer Einwohnerversammlung in den überplanten Gebieten vorzustellen. Hierbei bitten wir Sie, dazu die betroffenen Haushalte nach Terminabsprache mit dem Mobilitätsreferat zu informieren und einen jeweils geeigneten Veranstaltungsort zu wählen.

Wir können ihren Wunsch nach der Anpassung der farblichen Darstellung der Parkregeln mit Rücksicht auf Personen mit einer Rot-Grün - Sehschwäche für jede einzelne Parkregel verstehen, bitten jedoch um Verständnis, dass eine Umstellung der in allen Karten und Dateien verwendeten farblichen Darstellungen der stadtwweit geltenden Parkregeln kurzfristig nicht möglich ist. Wir nehmen ihr Anliegen in unsere weitere Arbeit mit auf. Wir haben die Vorentwurfspläne zur besseren Lesbarkeit zusätzlich neu aufbereitet und stellen eine Tabelle mit Parkregeln in den einzelnen Straßen für jedes der geplanten Lizenzgebiete zur Verfügung.

Wir hoffen mit diesem Vorschlag eine zufriedenstellende Lösung erarbeitet und den aktuellen Sachverhalt nachvollziehbar dargelegt zu haben. Wir bitten von den Ausführungen Kenntnis zu nehmen.

Dem Antrag 20-26 / B 05277 kann nach Maßgabe der vorstehenden Ausführungen entsprochen werden. Er ist damit behandelt.

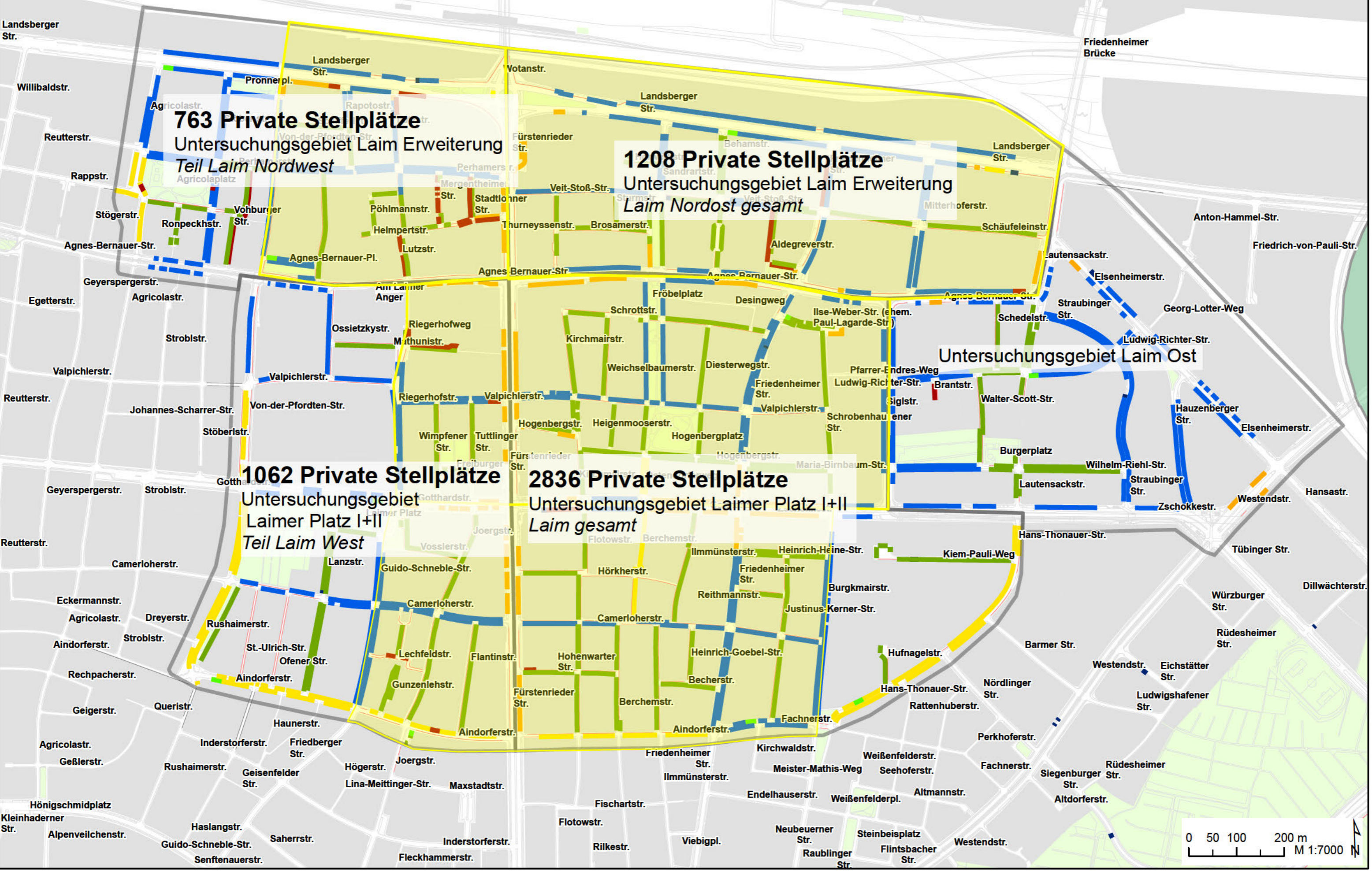
Mit freundlichen Grüßen



Leiter Geschäftsbereich Strategie

Übersichtskarte Laim

Entwurf Lizenzgebiete und Untersuchungsgebiete



Untersuchungsgebiete in LAIM, BA 25					
Geplantes Parklizenzgebiet	Straße	Gehwegparker max. Lizenzgebiet in Planung	Gesamtangebot Parken Lizenzgebiet in Planung	Stellplätze privat (Untersuchungsgebiet)	Zulassungszahlen 2022 (private Kfz ohne Anhänger, Untersuchungsgebiet)
Laim	Kirchmairstraße	23			
		14			
	Weichselbaumerstraße	23			
	Valpichler	9			
		9			
		23			
		13			
	Diesterwegstraße	22			
	Schrottstraße	30			
	gesamt	166			1858
Laim Süd	Flotowstraße	80			
	Hörkherstraße	40			
	Camerloherstraße	66			
	Hohenwarter Straße	18			
	Ilmmünsterstraße	27			
	Heinrich-Göbel-Straße	18			
	Bercherstraße	12			
	Aindorfer Straße	8			
	Burkmairstraße	47			
	Justinus-Kerner--Straße	48			
	gesamt	364			1286
Laim neu (ehem. Laim und Laim Süd)		530	2147	2836	3220
Laim Nordost	Schäufeleinstraße	39			
	Aldegreverstraße	24			
	Behamstraße	15			
	Horwerkstraße	3			
	Veit-Stoß-Straße	9			
		12			
	Thurneyssenstraße	11			
gesamt	113	1131	1208	2866	
Laim Nordwest	Neuburger Straße	30			
	Stadtlohnerstraße	16			
	Lutzstraße	25			
	gesamt	71	1260	763	945
Laim West	Von-der-Pfordten-Straße	25			
	St.-Ulrich-Straße	30			
	Ofener Straße	30			
	Camerloher Straße	25			
	Lechfeldstraße	17			
	Jörgstraße	50			
	Flantinstraße	30			
	Vosslerstraße	20			
	Tuttlinger Straße	20			
	Freiburger Platz	12			
	Wimpfener Straße	20			
	Valpichlerstraße	45			
	Mathunstraße	25			
	Ossietzkystraße	20			
	gesamt	369	1439	1062	1389
Laim Ost (Untersuchungsgebiet)	Walter-Scott-Straße	32			
	Brantstraße	5			
	Schedelstraße	35			
	gesamt	72	989	k.E.	3558

Parklizenzgebiet

Laim

Legende

- Parkregeln**
- █ Mischparken
 - █ Mischparken mit Parkscheibe
 - █ Bewohnerparken
 - █ Behindertenparken
 - █ Kurzzeitparken
 - █ E-Parken
 - █ Taxi
 - █ Eingeschränktes Haltverbot
 - █ Absol. Haltverbot (0-24 Uhr)
- Geltungsbereich Lizenzgebiet
- Anzahl Stellplätze im öffentl. Raum (Schätzung)

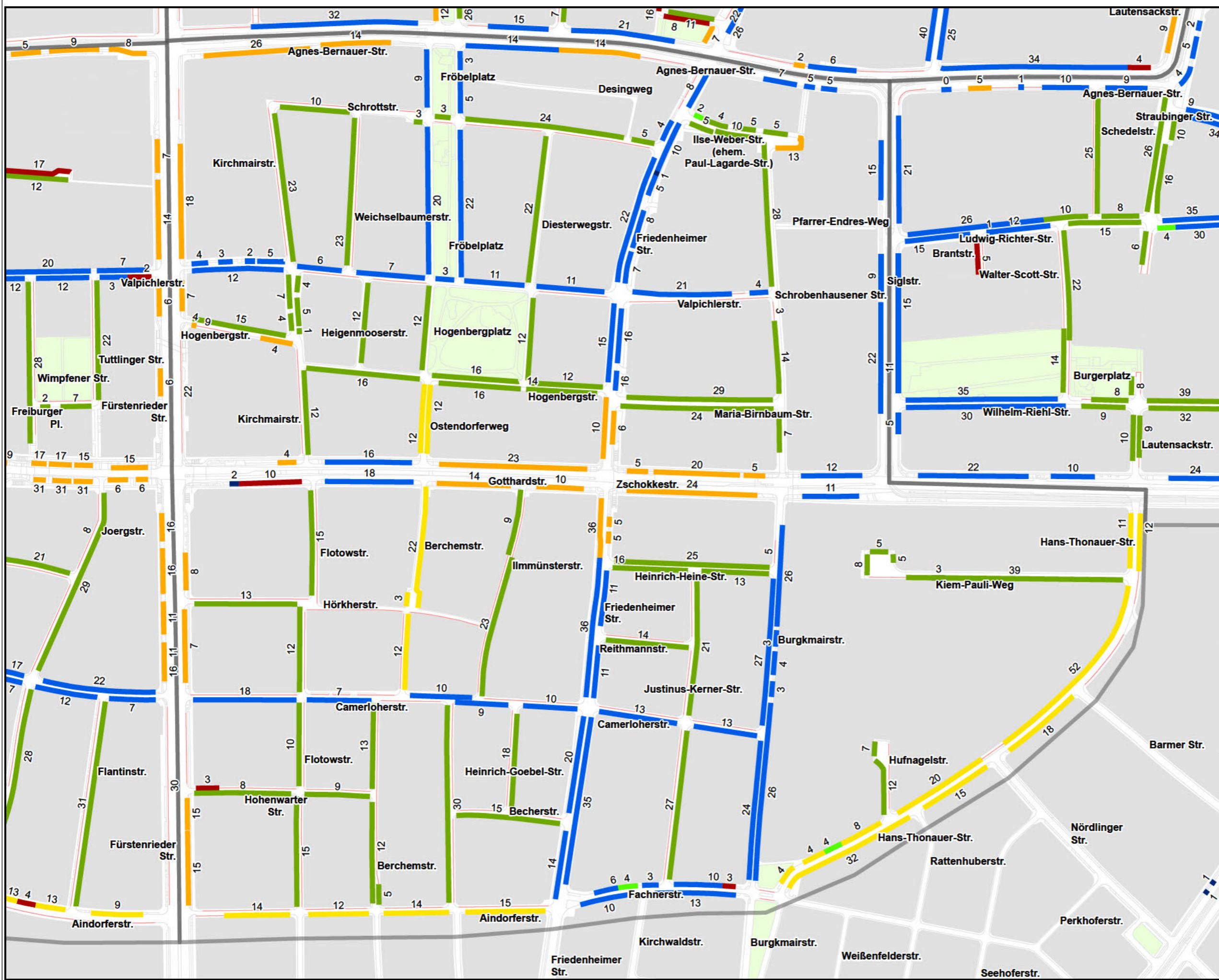
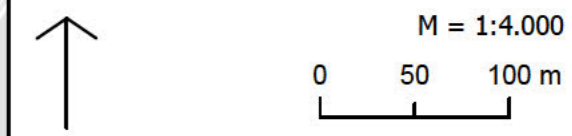
ENTWURF

Stand: 28.06.2023



Mehr bewegen.
Als nur sich selbst.
www.muenchenunterwegs.de

Datengrundlage:
GeodatenService München, © Landeshauptstadt München 2023
Flurstücke und Gebäude: © Bayer. Vermessungsverwaltung 2023
Fachliche und grafische Bearbeitung: Mobilitätsreferat



Lizenzgebiet Laim		
Parkregel	Straße	Angebot
Behindertenparken	Friedenheimer Str.	1
	Gotthardstr.	2
	Kiem-Pauli-Weg	3
Bewohnerparken	Becherstr.	15
	Berchemstr.	30
	Diesterwegstr.	22
	Flotowstr.	52
	Heigenmooserstr.	12
	Heinrich-Goebel-Str.	18
	Heinrich-Heine-Str.	54
	Hogenbergpl.	24
	Hogenbergstr.	89
	Hohenwarter Str.	17
	Hörkherstr.	13
	Hufnagelstr.	12
	Hufnaglstr.	7
	Ilmmünsterstr.	62
	Ilse-Weber-Str.	29
	Justinus-Kerner-Str.	48
	Kiem-Pauli-Weg	57
	Kirchmaistr.	56
	Maria-Birnbaum-Str.	53
	Reithmannstr.	14
	Schrobenhausener S	49
	Schrottstr.	45
	Weichselbaumerstr.	23
Eingeschränktes Halteverbot	Fachnerstr.	3
	Gotthardstr.	10
	Hohenwarter Str.	3
E-Parken	Fachnerstr.	4
	Hans-Thonauer-Str.	4
	Ilse-Weber-Str.	2
Kurzzeitparken	Agnes-Bernauer-Str.	54
	Friedenheimer Str.	57
	Fürstenrieder Str.	55
	Gotthardstr.	51
	Hogenbergstr.	4
	Ilse-Weber-Str.	13
	Zschokkestr.	54
Mischparken	Agnes-Bernauer-Str.	26
	Burgkmairstr.	113
	Camerloherstr.	80
	Fachnerstr.	42
	Friedenheimer Str.	222
	Fröbelp.	59
	Gotthardstr.	34
	Siglstr.	46
	Valpichlerstr.	89
	Zschokkestr.	23
Mischparken mit Parkscheibe	Aindorferstr.	55
	Berchemstr.	37
	Hans-Thonauer-Str.	176
	Ostendorferweg	24

Gesamtangebot

2147

Parklizenzgebiet

Laim Nordost

Legende

Parkregeln

- █ Mischparken
- █ Mischparken mit Parkscheibe
- █ Bewohnerparken
- █ Behindertenparken
- █ Kurzzeitparken
- █ E-Parken
- █ Taxi
- █ Eingeschränktes Haltverbot
- █ Absol. Haltverbot (0-24 Uhr)

- Geltungsbereich Lizenzgebiet
- Anzahl Stellplätze im öffentl. Raum (Schätzung)

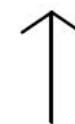
ENTWURF

Stand: 28.06.2023

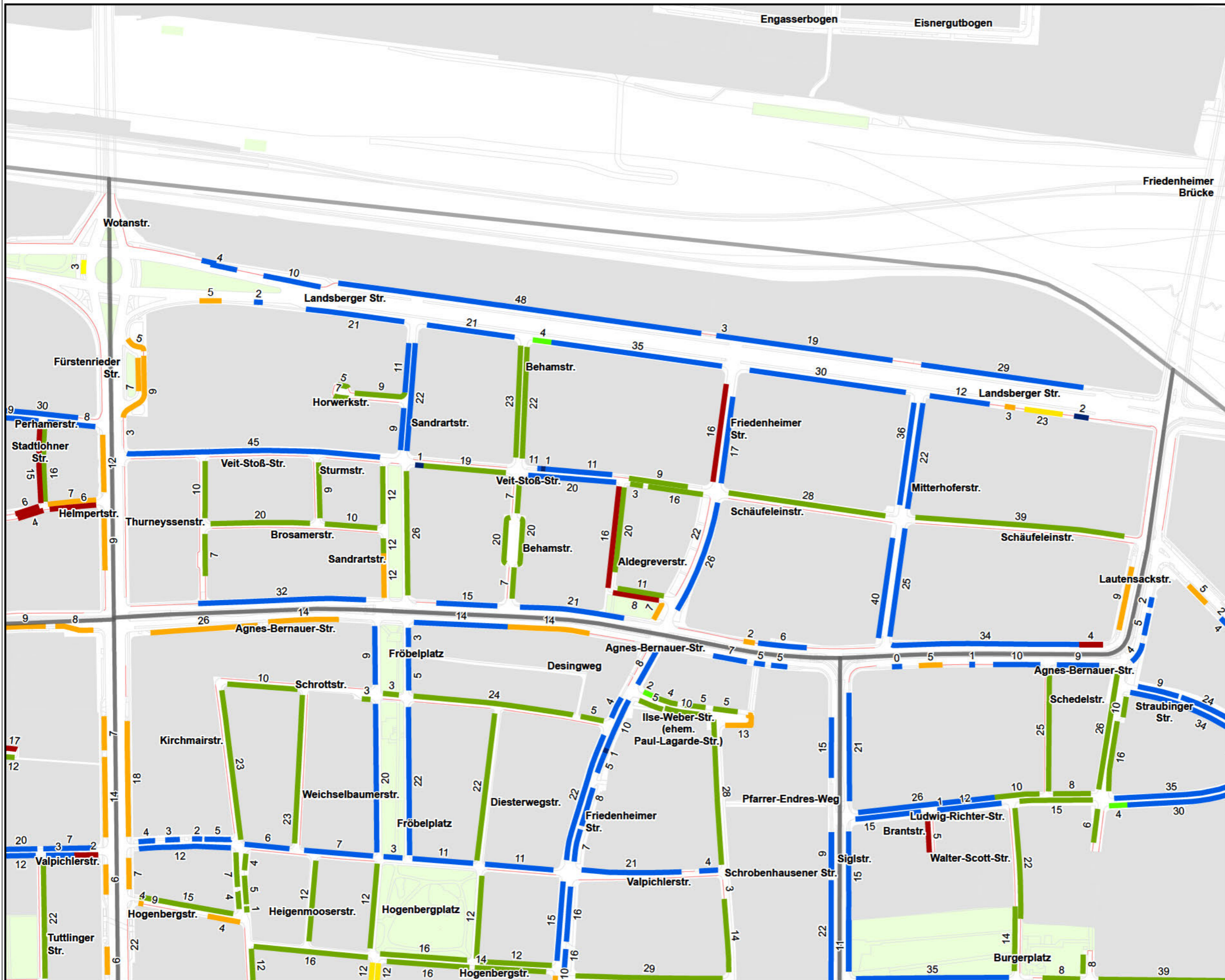


Mehr bewegen.
Als nur sich selbst.
www.muenchenunterwegs.de

Datengrundlage:
GeodatenService München, © Landeshauptstadt München 2023
Flurstücke und Gebäude: © Bayer. Vermessungsverwaltung 2023
Fachliche und grafische Bearbeitung: Mobilitätsreferat



M = 1:4.000
0 50 100 m



Lizenzgebiet Laim Nordost		
Parkregel	Straße	Angebot
Behindertenparken	Landsberger Str.	2
	Veit-Stoß-Str.	2
Bewohnerparken	Aldegreverstr.	31
	Behamstr.	99
	Brosamerstr.	30
	Horwerkstr.	21
	Sandartstr.	50
	Schäufeleinstr.	67
	Sturmstr.	9
	Thurneyssenstr.	17
	Veit-Stoß-Str.	47
	Eingeschränktes Halteverbot	Agnes-Bernauer-Str.
Aldegreverstr.		24
Friedenheimer Str.		16
E-Parken	Landsberger Str.	4
Kurzzeitparken	Agnes-Bernauer-Str.	2
	Friedenheimer Str.	7
	Fürstenrieder Str.	21
	Landsberger Str.	8
	Lautensackstr.	9
	Sandartstr.	12
Mischparken	Agnes-Bernauer-Str.	108
	Friedenheimer Str.	43
	Landsberger Str.	234
	Mitterhoferstr.	123
	Sandartstr.	42
	Veit-Stoß-Str.	76
Mischparken mit Parkscheibe	Landsberger Str.	23
Gesamtangebot		1131

Parklizenzgebiet Laim Nordost

Legende

- Parkregeln**
- █ Mischparken
 - █ Mischparken mit Parkscheibe
 - █ Bewohnerparken
 - █ Behindertenparken
 - █ Kurzzeitparken
 - █ E-Parken
 - █ Taxi
 - █ Eingeschränktes Haltverbot
 - █ Absol. Haltverbot (0-24 Uhr)
- Geltungsbereich Lizenzgebiet
- Anzahl Stellplätze im öffentl. Raum (Schätzung)

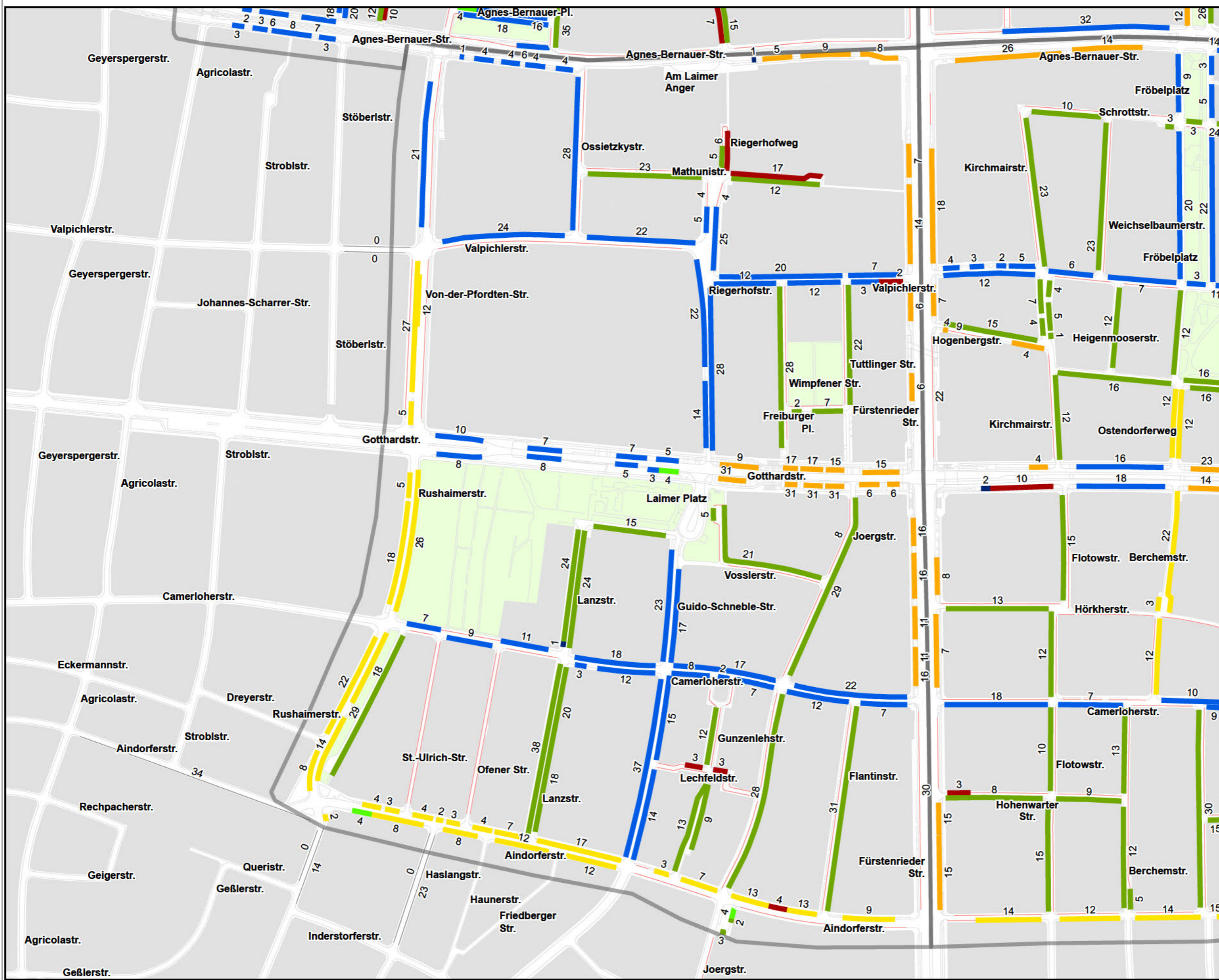
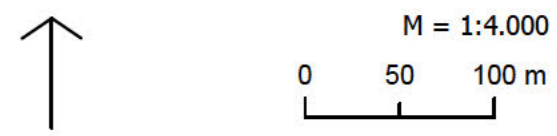
ENTWURF

Stand: 03.07.2023



Mehr bewegen.
Als nur sich selbst.
www.muenchenunterwegs.de

Datengrundlage:
GeodatenService München, © Landeshauptstadt München 2023
Flurstücke und Gebäude: © Bayer. Vermessungsverwaltung 2023
Fachliche und grafische Bearbeitung: Mobilitätsreferat



Lizenzgebiet Laim West		
Parkregel	Straße	Angebot
Behindertenparken	Agnes-Bernauer-Str.	1
	Lanzstr.	1
Bewohnerparken	Flantinstr.	31
	Freiburger Pl.	9
	Gunzenlehstr.	34
	Joergstr.	62
	Laimer Pl.	5
	Laimer Platz	15
	Lanzstr.	124
	Mathunistr.	12
	Riegerhofweg	28
	Rushaimerstr.	29
	Tuttlinger Str.	22
	Vosslerstr.	21
	Wimpfener Str.	28
Eingeschränktes Halteverbot	Aindorferstr.	4
	Lechfeldstr.	6
	Mathunistr.	17
	Riegerhofweg	6
	Valpichlerstr.	2
E-Parken	Aindorferstr.	4
	Gotthardstr.	4
	Joergstr.	4
Kurzzeitparken	Agnes-Bernauer-Str.	22
	Fürstenrieder Str.	60
	Gotthardstr.	78
Mischparken	Agnes-Bernauer-Str.	17
	Camerloherstr.	135
	Gotthardstr.	53
	Guido-Schneble-Str.	89
	Ossietzkystr.	28
	Riegerhofstr.	94
	Valpichlerstr.	100
Von-der-Pfordten-Str.	21	
Mischparken mit Parkscheibe	Aindorferstr.	116
	Rushaimerstr.	113
	Von-der-Pfordten-Str.	44
Gesamtangebot		1439

Parklizenzgebiet

Laim Nordwest

Legende

Parkregeln

- Mischparken
- Mischparken mit Parkscheibe
- Bewohnerparken
- Behindertenparken
- Kurzzeitparken
- E-Parken
- Taxi
- Eingeschränktes Haltverbot
- Absol. Haltverbot (0-24 Uhr)

Geltungsbereich Lizenzgebiet

Anzahl Stellplätze im öffentl. Raum (Schätzung)

ENTWURF

Stand: 28.06.2023

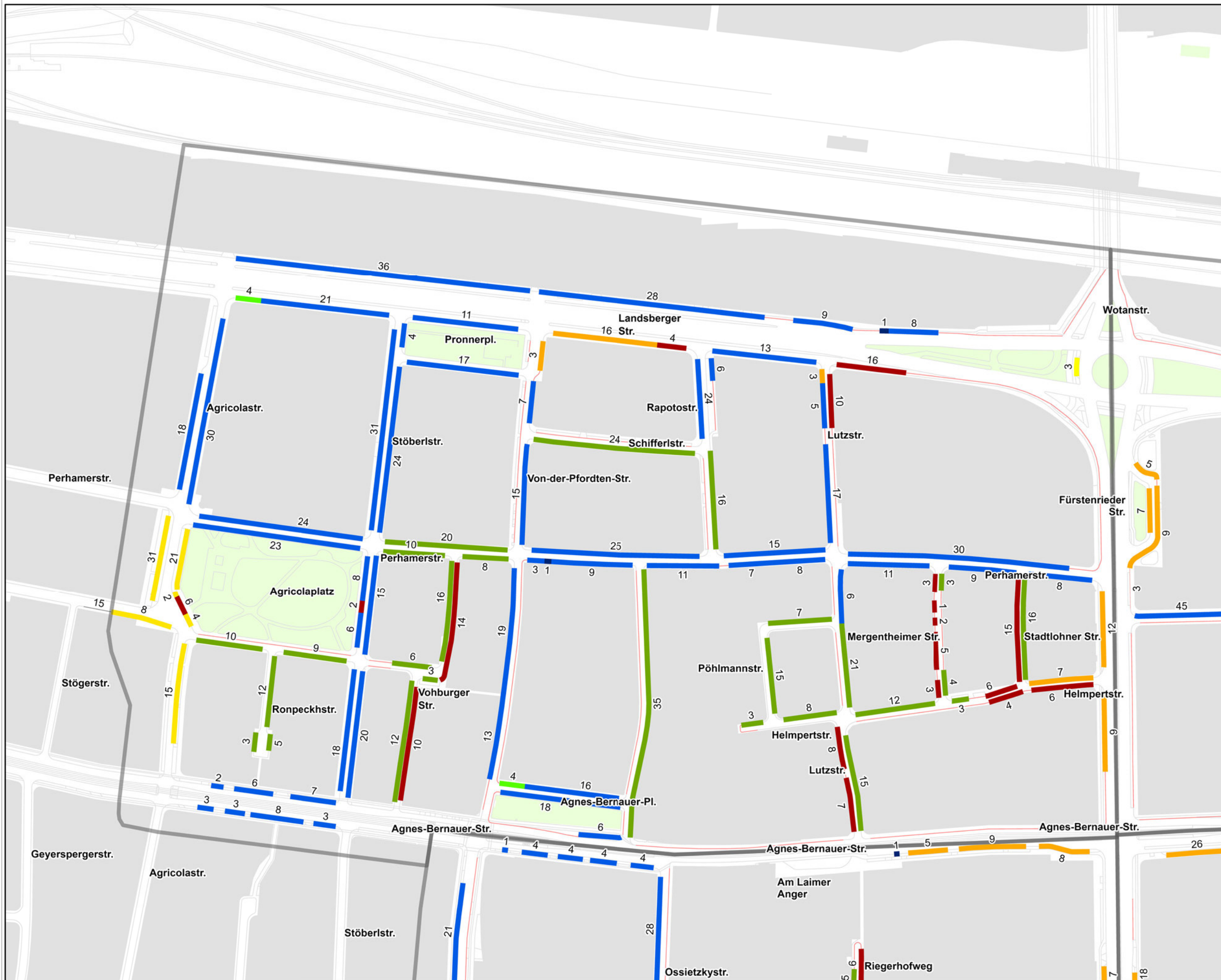


Mehr bewegen.
Als nur sich selbst.
www.muenchenunterwegs.de

Datengrundlage:
Gedatenservice München, © Landeshauptstadt München 2023
Flurstücke und Gebäude: © Bayer. Vermessungsverwaltung 2023
Fachliche und grafische Bearbeitung: Mobilitätsreferat



M = 1:3.000
0 50 100 m



Lizenzgebiet Laim Nordwest		
Parkregel	Straße	Angebot
Behindertenparken	Landsberger Str.	1
	Perhamerstr.	1
Bewohnerparken	Agricolapl.	19
	Helmpertstr.	26
	Lutzstr.	36
	Mergentheimer Str.	7
	Neuburgerstr.	35
	Perhamerstr.	38
	Pöhlmannstr.	22
	Rapotostr.	16
	Ronpeckhstr.	20
	Schifferlstr.	24
	Stadtlohner Str.	16
Eingeschränktes Halteverbot	Vohburgerstr.	37
	Agricolapl.	2
	Agricolastr.	6
	Helmpertstr.	16
	Landsberger Str.	20
	Lutzstr.	25
	Mergentheimer Str.	14
E-Parken	Stadtlohner Str.	15
	Vohburgerstr.	24
	Agnes-Bernauer-Pl.	4
	Landsberger Str.	4
Kurzzeitparken	Fürstenrieder Str.	21
	Helmpertstr.	7
	Landsberger Str.	16
	Lutzstr.	3
	Von-der-Pfordten-Str.	3
Mischparken	Agnes-Bernauer-Pl.	34
	Agnes-Bernauer-Str.	38
	Agricolapl.	14
	Agricolastr.	48
	Landsberger Str.	137
	Lutzstr.	31
	Perhamerstr.	183
	Pronnerpl.	17
	Rapotostr.	30
	Stöberlstr.	112
Von-der-Pfordten-Str.	54	
Mischparken mit Parkscheibe	Agricolastr.	73
	Rappstr.	8
Taxi	Landsberger Str.	3
Gesamtangebot		1260

Parkraumerhebung Laimer Platz I

März 2015



Schuh & Co. GmbH
Goethestr. 17
82110 Germering
Tel. 089 / 89 41 31-0
Email info@schuhco.de
www.schuhco.de

Bearbeiter:



Stand: 23. März 2015

Umgriff

Agnes-Bernauer-Str. - Siglstr. - Zschokkestr. - Gotthardstr. - Riegerhofstr.

Erhebungen

Öffentliche Stellplätze:

Erfassung Stellplatzanzahl und Parkregelungen: Februar 2015

Auslastung öffentliche Stellplätze: Mittwoch, 18. März 2015, 11.00 + 21.00 Uhr

Private Stellplätze: Februar 2015

Öffentliche Stellplätze

1.426 öffentliche Stellplätze tags,

davon:

1.295 (91 %) unbewirtschaftet,

129 (9 %) Kurzparken mit Parkscheibe

2 (0 %) eingeschränktes Halteverbot zeitlich beschränkt (Lieferzone)

zzgl. 42 Stellplätze Kombination AHV/Lieferzone tagsüber (Fürstenrieder Str.)

1.468 öffentliche Stellplätze nachts

(Wegfall absolute Halteverbotsregelungen tags)

Anmerkung:

Die Fahrbahnen der meisten Erschließungsstraßen sind für beidseitiges Parken zu schmal. In der Realität sind viele dieser Straßen unter teilweiser oder fast vollständiger Nutzung der Gehwege beidseitig beparkt, dies wird von der Parküberwachung offensichtlich toleriert.

Deshalb wurde bei der Darstellung des Stellplatzangebots von der tatsächlichen Situation ausgegangen. Die entsprechenden Straßenabschnitte sind im Plan mit „*“ markiert. In Straßenabschnitten mit wenig Parkdruck wird nur einseitig auf der Fahrbahn geparkt, obwohl auch hier theoretisch beidseitiges Parken unter Nutzung des Gehwegs möglich wäre. Diese Abschnitte sind im Bestandsplan mit „**“ gekennzeichnet.

Auslastung öffentliche Stellplätze

Stellplatzauslastung 11.00 Uhr: 84 % (236 freie Stellplätze)

Stellplatzauslastung 21.00 Uhr: 86 % (220 freie Stellplätze)

Private Stellplätze

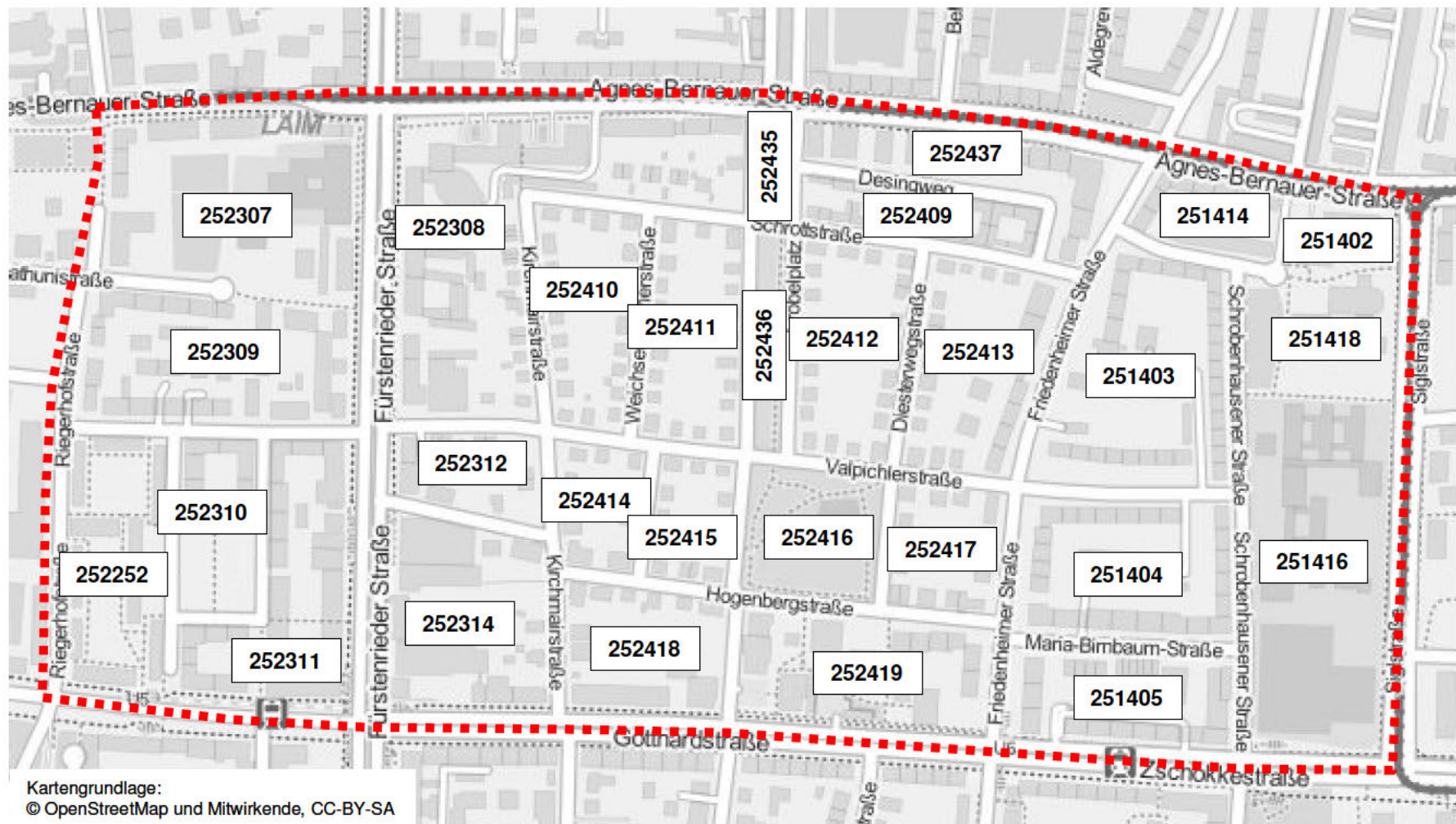
2.524 private Stellplätze,

davon:

- 1.758 (70 %) Tiefgaragen
- 424 (17 %) Garagen
- 342 (13 %) offen

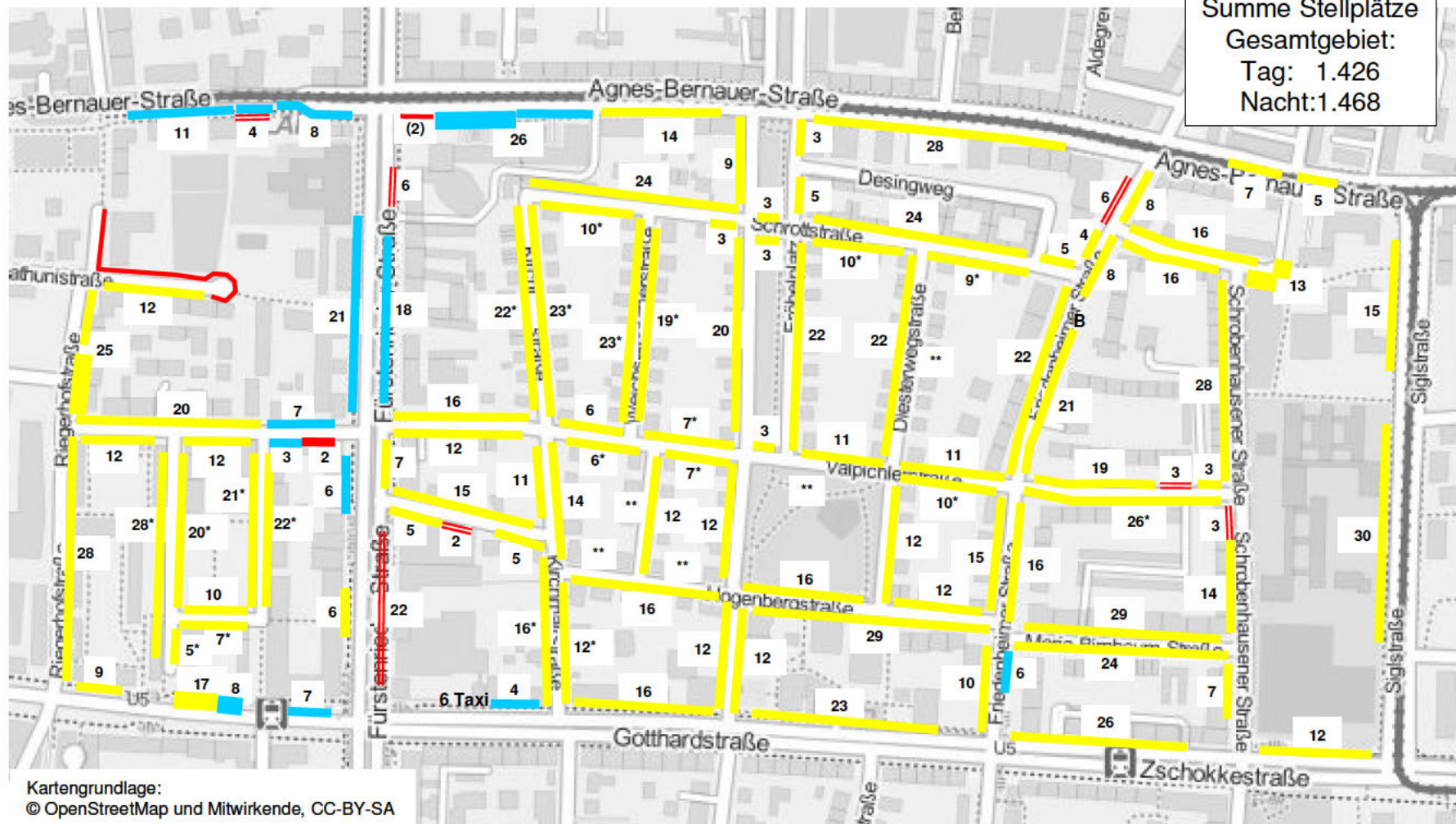
davon:

- ca. 2.220 (88 %) für Anwohner
- ca. 120 (5 %) für Beschäftigte
- ca. 180 (7 %) für Kunden/Besucher



Parkraumerhebung
Bereich LAIMER PLATZ I
Umgriff und Blocknummern

Schuh&Co.GmbH, Germering
März 2015



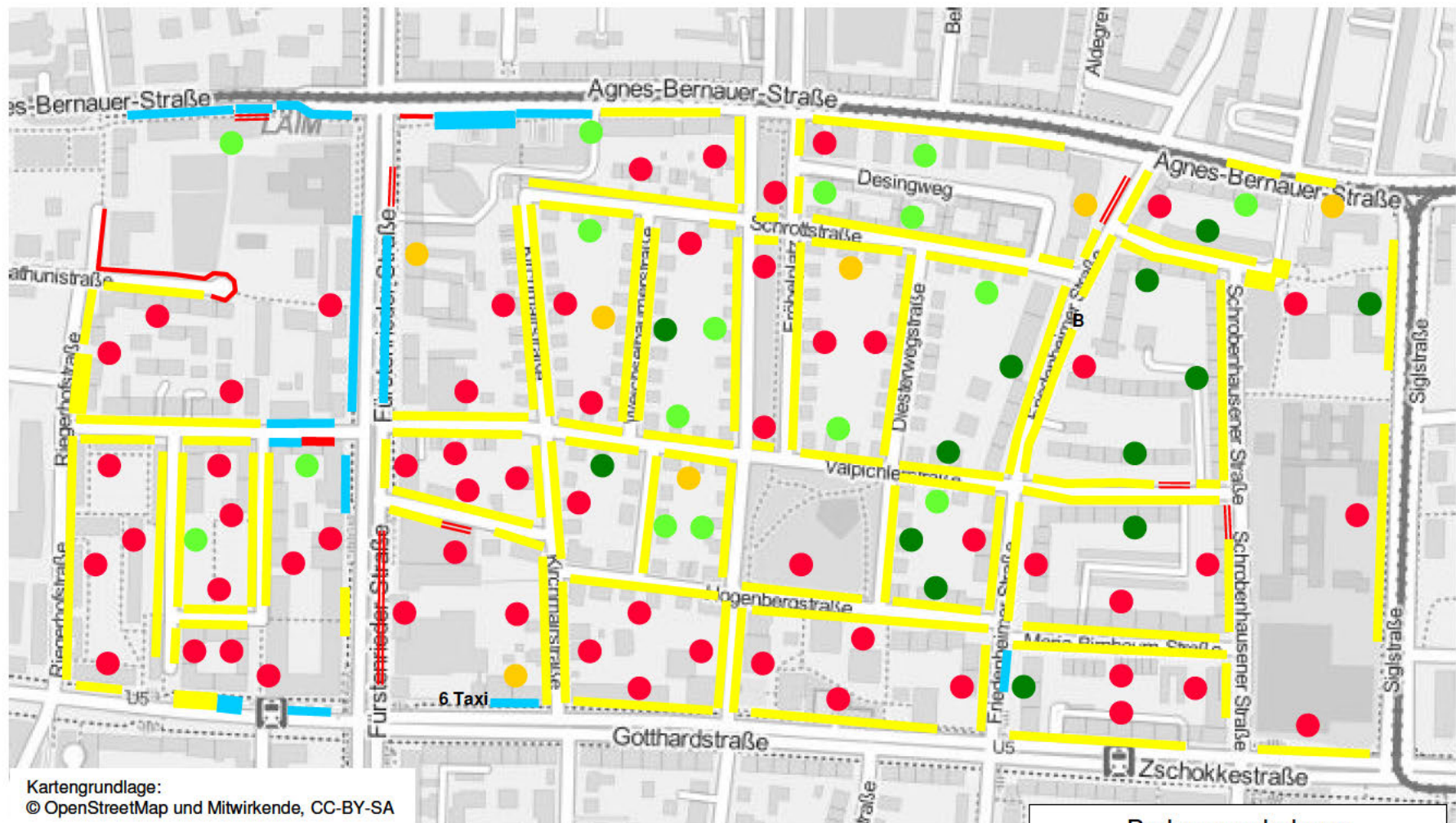
Kartengrundlage:
© OpenStreetMap und Mitwirkende, CC-BY-SA

- unbewirtschaftet
- Kurzparken mit Parkscheibe
- eingeschr. Halteverbot zeitl. begrenzt
- eingeschr. Halteverbot unbegrenzt
- abs. Halteverbot zeitl. begrenzt
- keine abs. Halteverbot

- * Straße für beidseitiges Parken zu schmal (Parken auf Gehweg)
- ** Straße wird nur einseitig beparkt (beidseitiges Parken unter Nutzung des Gehwegs wäre möglich)

Parkraumerhebung
Bereich LAIMER PLATZ I
Stellplatzanzahl und Parkregelung

Schuh&Co.GmbH, Germering
März 2015



Kartengrundlage:
© OpenStreetMap und Mitwirkende, CC-BY-SA

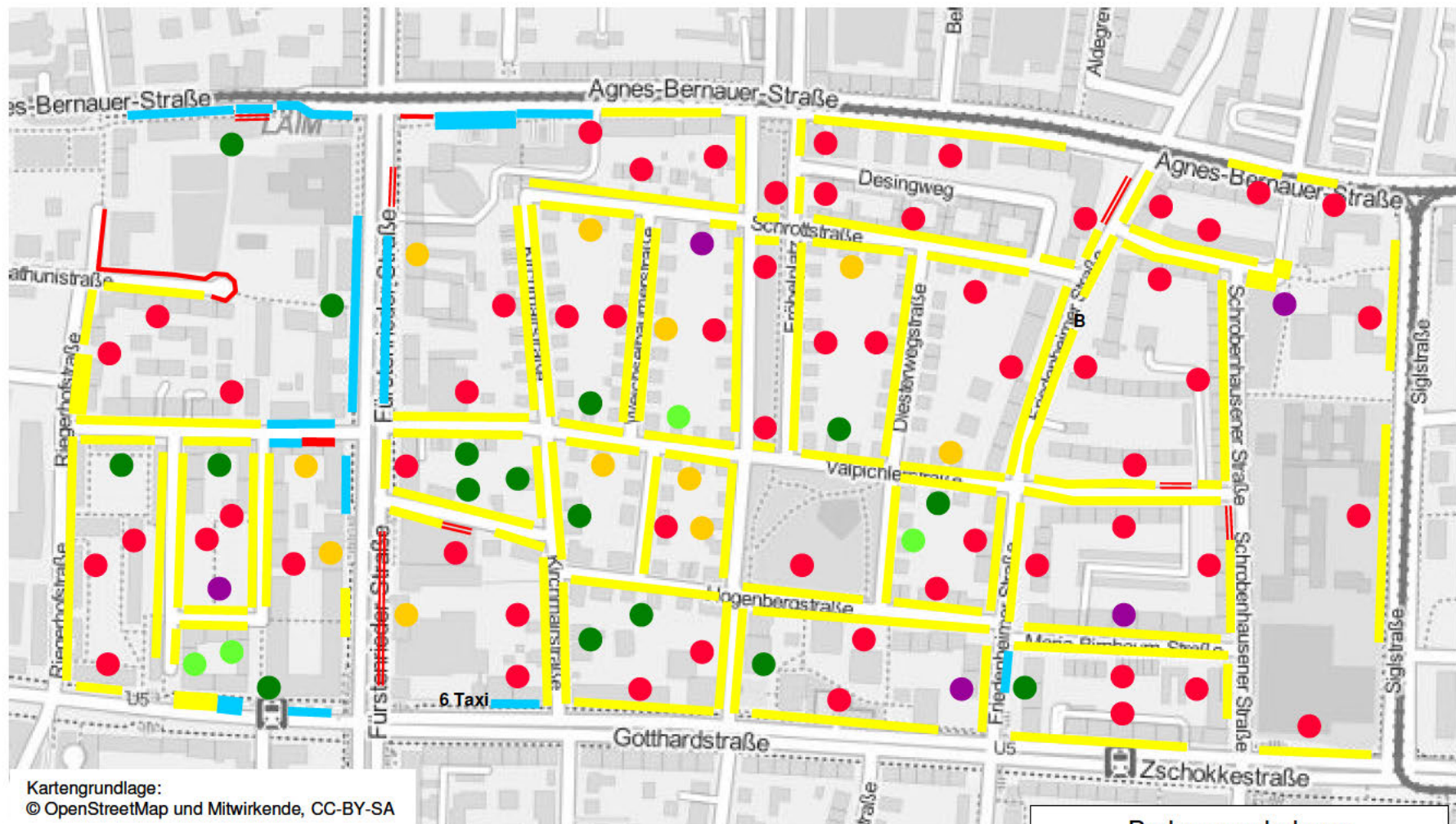
Auslastung

- | | |
|---|--|
| ● < 50 % | ● 86 - 100 % |
| ● 51 - 70 % | ● > 100 % |
| ● 71 - 85 % | ● Baustelle |

Stellplatzbelegung
Gesamtgebiet:
84 %

Parkraumerhebung
Bereich LAIMER PLATZ I
Stellplatzbelegung
Mittwoch, 18.03.2015, 11.00 Uhr

Schuh&Co.GmbH, Germering
März 2015



Kartengrundlage:
© OpenStreetMap und Mitwirkende, CC-BY-SA

Auslastung

- | | |
|---|--|
| ● < 50 % | ● 86 - 100 % |
| ● 51 - 70 % | ● > 100 % |
| ● 71 - 85 % | ● Baustelle |

Stellplatzbelegung
Gesamtgebiet:
86 %

Parkraumerhebung
Bereich LAIMER PLATZ I
Stellplatzbelegung
Mittwoch, 18.03.2015, 21.00 Uhr

Schuh&Co.GmbH, Germering
März 2015



18 Anzahl private Stellplätze pro Baublock

Summe private Stellplätze Gesamtgebiet:
2.524

Parkraumerhebung
Bereich LAIMER PLATZ I
Private Stellplätze

Schuh&Co.GmbH, Germering
März 2015

Parkraumerhebung Laimer Platz I
Mittwoch, 18.03.2015
Öffentliche Stellplätze

1	2	3	4	5	6	7	8	9	10	11	12	13	14	15	16
Blocknr.	Straße	Anzahl Parkplätze und Parkregelung					Summe P Tag (Spalten 3 bis 5)	Summe P Nacht (Spalten 3 bis 6)	Regelung / Bemerkung	Bepar- kung 11 Uhr (in %)	Bepar- kung 21 Uhr (in %)	freie P		Falsch- parker	
		un- bew.	kurz	EHV zeitlich begr.	AHV zeitlich begr.	Son- der						11 Uhr	21 Uhr	11 Uhr	21 Uhr
251402	Agnes-Bernauer-Str.	5					5	5		40	100	3			
251402	Siglstr.						0	0							
251402	Summe	5					5	5							
251403	Paul-Lagarde-Str.	16					16	16		81	94	3	1		
251403	Schrobenhausener Str.	28					28	28		75	100	7			
252403	Valpichlerstr.	22			3		22	25	AHV Mo,Mi,Do 8-14 Uhr	77	88	5	3		
251403	Friedenheimer Str.	29					29	29		90	97	3	1		
251403	Summe	95			3		95	98							
251404	Valpichlerstr.	26					26	26		73	92	6	2		
251404	Schrobenhausener Str.	14			3		14	17	AHV M-F 7-18 Uhr	93	100	1			
251404	Maria-Birnbaum-Str.	29					29	29		93	103	2			1
251404	Friedenheimer Str.	16					16	16		94	94	1	1		
251404	Summe	85			3		85	88							
251405	Maria-Birnbaum-Str.	24					24	24		92	92	2	2		
251405	Schrobenhausener Str.	7					7	7		86	100	1			
251405	Zschokkestr.	26					26	26		100	100				
251405	Friedenheimer Str.		6				6	6	PS 1 Std., M-F 9-18, Sa 9-14 Uhr	83	83	2	1	1	
251405	Summe	57	6				63	63							
251414	Agnes-Bernauer-Str.	7					7	7		57	100	3			
251414	Paul-Lagarde-Str.	16					16	16		81	94	3	1		
251414	Friedenheimer Str.	8					8	8		100	100				
251414	Summe	31					31	31							
251416	Siglstr.	30					30	30		93	100	2			
251416	Zschokkestr.	12					12	12		100	92		1		
251416	Schrobenhausener Str.						0	0			>100				3
251416	Summe	42					42	42							
251418	Paul-Lagarde-Str.	13					13	13		92	108	1			1
251418	Siglstr.	15					15	15		80	100	3			
251418	Schrobenhausener Str.						0	0							
251418	Summe	28					28	28							

Parkraumerhebung Laimer Platz I
Mittwoch, 18.03.2015
Öffentliche Stellplätze

1	2	3	4	5	6	7	8	9	10	11	12	13	14	15	16
Blocknr.	Straße	Anzahl Parkplätze und Parkregelung					Summe P Tag (Spalten 3 bis 5)	Summe P Nacht (Spalten 3 bis 6)	Regelung / Bemerkung	Bepar- kung 11 Uhr (in %)	Bepar- kung 21 Uhr (in %)	freie P		Falsch- parker	
		un- bew.	kurz	EHV zeitlich begr.	AHV zeitlich begr.	Son- der						11 Uhr	21 Uhr	11 Uhr	21 Uhr
252307	Agnes-Bernauer-Str.		23				23	23	PS 1 Std., M-F 9-18, Sa 9-14 Uhr, davon 4 AHV Fr 6-14 Uhr	57	74	10	6		
252307	Fürstenrieder Str.		21				21	21	PS 1 Std., M-F 9-18, Sa 9-14 Uhr	95	76	1	5		
252307	Mathunistr.						0	0							
252307	Riegerhofstr.						0	0							
252307	Summe		44				44	44							
252308	Agnes-Bernauer-Str.	14	26				40	40	PS 1 Std., M-F 9-18, Sa 9-14 Uhr	65	92	14	3		
252308	Fröbelplatz	9					9	9		89	100	1			
252308	Schrottstr.	24					24	24		87	92	3	2		
252308	Kirchmaistr.	22					22	22		100	95	1	2	1	1
252308	Valpichlerstr.	16					16	16		94	87	1	2		
252308	Fürstenrieder Str.		18		6		18	24	PS 1 Std., M-F 9-18, Sa 9-14 Uhr; AHV 7.30-8.30+15.30-20 Uhr + EHV 8.30-15.30 Uhr	28	42	13	14		
252308	Summe	85	44		6		129	135							
252309	Mathunistr.	12					12	12		100	100		1		1
252309	Fürstenrieder Str.						0	0							
252309	Valpichlerstr.	20	7				27	27	PS 1 Std., M-F 9-18, Sa 9-14 Uhr	96	89	1	3		
252309	Riegerhofstr.	25					25	25		100	96	1	1	1	
252309	Summe	57	7				64	64							
252310	Valpichlerstr.	12					12	12		100	75		3		
252310	Tuttlinger Str.	21					21	21		90	86	2	3		
252310	Freiburger Platz	10					10	10		100	110				1
252310	Wimpfener Str.	20					20	20		70	100	6			
252310	Summe	63					63	63							

Parkraumerhebung Laimer Platz I
Mittwoch, 18.03.2015
Öffentliche Stellplätze

1	2	3	4	5	6	7	8	9	10	11	12	13	14	15	16
Blocknr.	Straße	Anzahl Parkplätze und Parkregelung					Summe P Tag (Spalten 3 bis 5)	Summe P Nacht (Spalten 3 bis 6)	Regelung / Bemerkung	Bepar- kung 11 Uhr (in %)	Bepar- kung 21 Uhr (in %)	freie P		Falsch- parker	
		un- bew.	kurz	EHV zeitlich begr.	AHV zeitlich begr.	Son- der						11 Uhr	21 Uhr	11 Uhr	21 Uhr
252311	Valpichlerstr.		3	2			5	5	PS 1 Std., M-F 9-18, Sa 9-14 Uhr; EHV M-F 9-18, Sa 9-14 Uhr	60	40	2	3		
252311	Fürstenrieder Str.	6	6				12	12	PS 1 Std., M-F 9-18, Sa 9-14 Uhr	92	50	1	6		
252311	Gotthardstr.	17	15				32	32	PS 1 Std., M-F 9-18, Sa 9-14 Uhr	94	81	2	6		
252311	Wimpfener Str.	5					5	5		100	60		2		
252311	Freiburger Platz	7					7	7		100	57		3		
252311	Tuttlinger Str.	22					22	22		100	100				
252311	Summe	57	24	2			83	83							
252312	Valpichlerstr.	12					12	12		92	75	1	3		
252312	Kirchmairstr.	11					11	11		90	82	1	2		
252312	Hogenbergstr.	15					15	15		100	73		4		
252312	Fürstenrieder Str.	7					7	7		100	86		1		
252312	Summe	45					45	45							
252313	(siehe 252310)														
252314	Hogenbergstr.	10			2		10	12	AHV M-F 7-18, Sa 7-14 Uhr	90	92	1	1		
252314	Kirchmairstr.	16					16	16		87	87	2	2		
252314	Gotthardstr.		4			6 Taxi	4	4	PS 1 Std., M-F 9-18, Sa 9-14 Uhr	50	100	2			
252314	Fürstenrieder Str.				22		0	22	AHV 7.30-8.30+15.30-20 Uhr + EHV 8.30-15.30 Uhr	86	23	3	17		
252314	Summe	26	4		24	6 Taxi	30	54							
252315	(siehe 252311)														
252324	(siehe 252307)														
252409	Desingweg						0	0	Privatstr.						
252409	Schrottstr.	24					24	24		67	100	8			
252409	Fröbelplatz	5					5	5		60	100	2			
252409	Summe	29					29	29							
252410	Schrottstr.	10					10	10		60	60	4	4		
252410	Weichselbaumerstr.	23					23	23		48	57	12	10		
252410	Valpichlerstr.	6					6	6		100	50		3		
252410	Kirchmairstr.	23					23	23		87	61	3	10		1
252410	Summe	62					62	62							

Parkraumerhebung Laimer Platz I
Mittwoch, 18.03.2015
Öffentliche Stellplätze

1	2	3	4	5	6	7	8	9	10	11	12	13	14	15	16
Blocknr.	Straße	Anzahl Parkplätze und Parkregelung					Summe P Tag (Spalten 3 bis 5)	Summe P Nacht (Spalten 3 bis 6)	Regelung / Bemerkung	Bepar- kung 11 Uhr (in %)	Bepar- kung 21 Uhr (in %)	freie P		Falsch- parker	
		un- bew.	kurz	EHV zeitlich begr.	AHV zeitlich begr.	Son- der						11 Uhr	21 Uhr	11 Uhr	21 Uhr
252411	Schrottstr.	3					3	3		100	167				2
252411	Fröbelplatz	20					20	20		65	100	7	1		1
252411	Valpichlerstr.	7					7	7		57	57	3	3		
252411	Weichselbaumerstr.	19					19	19		74	26	5	14		
252411	Summe	49					49	49							
252412	Schrottstr.	10					10	10		20	40	8	6		
252412	Diesterwegstr.	22					22	22		95	100	1	1		1
252412	Valpichlerstr.	11					11	11		55	73	5	3		
252412	Fröbelplatz	22					22	22		91	95	2	1		
252412	Summe	65					65	65							
252413	Schrottstr.	9					9	9		56	100	4			
252413	Friedenheimer Str.	22					22	22		82	95	4	1		
252413	Valpichlerstr.	11					11	11		82	45	2	6		
252413	Diesterwegstr.						0	0							
252413	Summe	42					42	42							
252414	Valpichlerstr.	6					6	6		83	33	1	4		
252414	Heigenmooserstr.						0	0							
252414	Hogenbergstr.						0	0							
252414	Kirchmairstr.	14					14	14		93	71	1	4		
252414	Summe	20					20	20							
252415	Valpichlerstr.	7					7	7		29	29	5	5		
252415	Hogenbergplatz	12					12	12		58	42	5	7		
252415	Hogenbergstr.						0	0							
252415	Heigenmooserstr.	12					12	12		58	92	5	1		
252415	Summe	31					31	31							

Parkraumerhebung Laimer Platz I
Mittwoch, 18.03.2015
Öffentliche Stellplätze

1	2	3	4	5	6	7	8	9	10	11	12	13	14	15	16
Blocknr.	Straße	Anzahl Parkplätze und Parkregelung					Summe P Tag (Spalten 3 bis 5)	Summe P Nacht (Spalten 3 bis 6)	Regelung / Bemerkung	Bepar- kung 11 Uhr (in %)	Bepar- kung 21 Uhr (in %)	freie P		Falsch- parker	
		un- bew.	kurz	EHV zeitlich begr.	AHV zeitlich begr.	Son- der						11 Uhr	21 Uhr	11 Uhr	21 Uhr
252416	Valpichlerstr.						0	0							
252416	Hogenbergplatz (Ost)						0	0							
252416	Hogenbergstr.	16					16	16		100	87		2		
252416	Hogenbergplatz (West)						0	0							
252416	Summe	16					16	16							
252417	Valpichlerstr.	10					10	10		70	80	3	2		
252417	Friedenheimer Str.	15					15	15		93	100	1			
252417	Hogenbergstr.	12					12	12		83	100	2			
252417	Hogenbergplatz (Ost)	12					12	12		75	58	3	5		
252417	Summe	49					49	49							
252418	Hogenbergstr.	16					16	16		87	81	2	4		1
252418	Ostendorferweg	12					12	12		100	92		1		
252418	Gotthardstr.	16					16	16		94	87	1	2		
252418	Kirchmairstr.	12					12	12		92	83	1	2		
252418	Summe	56					56	56							
251419	Hogenbergstr.	29					29	29		97	93	1	2		
252419	Friedenheimer Str.	10					10	10		100	110				1
252419	Gotthardstr.	23					23	23		100	100				
252419	Ostendorferweg	12					12	12		100	75		3		
252419	Summe	74					74	74							
252435	Agnes-Bernauer-Str.						0	0							
252435	Froebelplatz (Ost)						0	0							
252435	Schrottstr.	3					3	3		100	100				
252435	Froebelplatz (West)						0	0							
252435	Summe	3					3	3							
252436	Schrottstr.	3					3	3		100	100				
252436	Froebelplatz (Ost)						0	0							
252436	Valpichlerstr.	3					3	3		100	100				
252436	Froebelplatz (West)						0	0							
252436	Summe	6					6	6							

Parkraumerhebung Laimer Platz I
Mittwoch, 18.03.2015
Öffentliche Stellplätze

1	2	3	4	5	6	7	8	9	10	11	12	13	14	15	16
Blocknr.	Straße	Anzahl Parkplätze und Parkregelung					Summe P Tag (Spalten 3 bis 5)	Summe P Nacht (Spalten 3 bis 6)	Regelung / Bemerkung	Bepar- kung 11 Uhr (in %)	Bepar- kung 21 Uhr (in %)	freie P		Falsch- parker	
		un- bew.	kurz	EHV zeitlich begr.	AHV zeitlich begr.	Son- der						11 Uhr	21 Uhr	11 Uhr	21 Uhr
252437	Agnes-Bernauer-Str.	28					28	28		64	100	10			
252437	Friedenheimer Str.	4			6		4	10	AHV M-F 16-18 + EHV 8.30-16 Uhr	50	90	5	1		
252437	Schrottstr.	5					5	5		100	100				
252437	Desingweg						0	0	Privatstr.						
252437	Froebelplatz	3					3	3		100	100				
252437	Summe	40			6		40	46							
252519	Valpichlerstr.	12					12	12		92	83	1	2		
252519	Wimpfener Str.	28					28	28		93	96	2	1		
252519	Gotthardstr.	9					9	9		100	100				
252519	Riegerhofstr.	28					28	28		100	96		1		
252519	Summe	77					77	77							
SUMME		1295	129	2	42	6 Taxi	1426	1468		84	86	236	220	3	15

Parkraumerhebung Laimer Platz I
Private Stellplätze

1	2	3	4	5	6	7	8	9	10
Blocknr.	Straße	private Stellplätze BAUART			private Stellplätze NUTZUNG			Summe P privat	Bemerkungen
		offen	Garage	Tiefgarage	Anwohner	Beschäftigte	Besucher		
251402	Agnes-Bernauer-Str.	15				15		15	
251402	Siglstr.							0	
251402	Summe	15				15		15	
251403	Paul-Lagarde-Str.							0	
251403	Schrobenhausener Str.							0	
252403	Valpichlerstr.		30		30			30	
251403	Friedenheimer Str.	4	11	168	183			183	
251403	Summe	4	41	168	213			213	
251404	Valpichlerstr.			30	30			30	
251404	Schrobenhausener Str.	10	3	26	39			39	
251404	Maria-Birnbaum-Str.		22	60	82			82	
251404	Friedenheimer Str.							0	
251404	Summe	10	25	116	151			151	
251405	Maria-Birnbaum-Str.	1	7	42	50			50	
251405	Schrobenhausener Str.							0	
251405	Zschokkestr.	5	8	87	98		2	100	
251405	Friedenheimer Str.							0	
251405	Summe	6	15	129	148		2	150	
251414	Agnes-Bernauer-Str.	5	6		11			11	
251414	Paul-Lagarde-Str.	4	3		7			7	
251414	Friedenheimer Str.		1		1			1	
251414	Summe	9	10		19			19	
251416	Siglstr.							0	
251416	Zschokkestr.							0	
251416	Schrobenhausener Str.	20	4			24		24	Schule
251416	Summe	20	4			24		24	
251418	Paul-Lagarde-Str.							0	
251418	Siglstr.							0	
251418	Schrobenhausener Str.							0	
251418	Summe							0	

Parkraumerhebung Laimer Platz I
Private Stellplätze

1	2	3	4	5	6	7	8	9	10
Blocknr.	Straße	private Stellplätze BAUART			private Stellplätze NUTZUNG			Summe P privat	Bemerkungen
		offen	Garage	Tiefgarage	Anwohner	Beschäftigte	Besucher		
252307	Agnes-Bernauer-Str.	16		75	75		16	91	
252307	Fürstenrieder Str.	3	15		18			18	
252307	Mathunistr.	8				4	4	8	
252307	Riegerhofweg			15	15			15	
252307	Summe	27	15	90	108	4	20	132	
252308	Agnes-Bernauer-Str.	46	29	57	85	25	22	132	
252308	Fröbelplatz	5	1		5	1		6	
252308	Schrottstr.	1	7		8			8	
252308	Kirchmairstr.	2	11		13			13	
252308	Valpichlerstr.		1	10	11			11	
252308	Fürstenrieder Str.	12	39	32	81	2		83	
252308	Summe	66	88	99	203	28	22	253	
252309	Mathunistr.	3	6	40	49			49	
252309	Fürstenrieder Str.							0	
252309	Valpichlerstr.	6	6	14	26			26	
252309	Riegerhofstr.		4		4			4	
252309	Summe	9	16	54	79			79	
252310	Valpichlerstr.							0	
252310	Tuttlinger Str.	10	8		18			18	
252310	Freiburger Platz							0	
252310	Wimpfener Str.			39	39			39	
252310	Summe	10	8	39	57			57	
252311	Valpichlerstr.	2	8	10	20			20	
252311	Fürstenrieder Str.	10			10			10	
252311	Gotthardstr.			326	126	150	50	326	PH Laimer Platz
252311	Wimpfener Str.							0	
252311	Freiburger Platz	14	3		17			17	
252311	Tuttlinger Str.		9	4	13			13	
252311	Summe	26	20	340	186			386	

Parkraumerhebung Laimer Platz I
Private Stellplätze

1	2	3	4	5	6	7	8	9	10
Blocknr.	Straße	private Stellplätze BAUART			private Stellplätze NUTZUNG			Summe P privat	Bemerkungen
		offen	Garage	Tiefgarage	Anwohner	Beschäftigte	Besucher		
252312	Valpichlerstr.	7	3	14	24			24	
252312	Kirchmairstr.	1	1		2			2	
252312	Hogenbergstr.	13	3		5	11		16	
252312	Fürstenrieder Str.							0	
252312	Summe	21	7	14	31	11		42	
252313	(siehe 252310)							0	
252314	Hogenbergstr.	2	3	55	2	3	55	60	Parkhaus Woolworth
252314	Kirchmairstr.		8		8			8	
252314	Gotthardstr.	12	2	136	100	25	25	150	Parkhaus REWE
252314	Fürstenrieder Str.	3		32	25	10		35	
252314	Summe	17	13	223	135	38	80	253	
252315	(siehe 252311)							0	
252324	(siehe 252307)							0	
252409	Desingweg		7		7			7	
252409	Schrottstr.	2	13		15			15	
252409	Fröbelplatz		2		2			2	
252409	Summe	2	22		24			24	
252410	Schrottstr.		6		6			6	
252410	Weichselbaumerstr.	2	6		8			8	
252410	Valpichlerstr.		2		2			2	
252410	Kirchmairstr.		8		8			8	
252410	Summe	2	22		24			24	
252411	Schrottstr.		2		2			2	
252411	Fröbelplatz	8	8		16			16	
252411	Valpichlerstr.		2		2			2	
252411	Weichselbaumerstr.	1	9	5	15			15	
252411	Summe	9	21	5	35			35	
252412	Schrottstr.		4		4			4	
252412	Diesterwegstr.		9		9			9	
252412	Valpichlerstr.		1		1			1	
252412	Fröbelplatz	2	7		9			9	
252412	Summe	2	21		23			23	

Parkraumerhebung Laimer Platz I
Private Stellplätze

1	2	3	4	5	6	7	8	9	10
Blocknr.	Straße	private Stellplätze BAUART			private Stellplätze NUTZUNG			Summe P privat	Bemerkungen
		offen	Garage	Tiefgarage	Anwohner	Beschäftigte	Besucher		
252413	Schrottstr.		4		4			4	
252413	Friedenheimer Str.			65	65			65	
252413	Valpichlerstr.	2			2			2	
252413	Diesterwegstr.	3	10		13			13	
252413	Summe	5	14	65	84			84	
252414	Valpichlerstr.		4		4			4	
252414	Heigenmooserstr.		4	8	12			12	
252414	Hogenbergstr.							0	
252414	Kirchmairstr.	1	3	5	9			9	
252414	Summe	1	11	13	25			25	
252415	Valpichlerstr.		2		2			2	
252415	Hogenbergplatz		2		2			2	
252415	Hogenbergstr.	1	3		4			4	
252415	Heigenmooserstr.		4		4			4	
252415	Summe	1	11		12			12	
252416	Valpichlerstr.							0	
252416	Hogenbergplatz (Ost)							0	
252416	Hogenbergstr.							0	
252416	Hogenbergplatz (West)							0	
252416	Summe							0	
252417	Valpichlerstr.		4	10	14			14	
252417	Friedenheimer Str.	3	9		12			12	
252417	Hogenbergstr.	1	2		3			3	
252417	Hogenbergplatz (Ost)	1	5		6			6	
252417	Summe	5	20	10	35			35	
252418	Hogenbergstr.		4	5	9			9	
252418	Ostendorferweg	12			12			12	
252418	Gotthardstr.	14		179	193			193	
252418	Kirchmairstr.			19	19			19	
252418	Summe	26	4	203	233			233	

Parkraumerhebung Laimer Platz I
Private Stellplätze

1	2	3	4	5	6	7	8	9	10
Blocknr.	Straße	private Stellplätze BAUART			private Stellplätze NUTZUNG			Summe P privat	Bemerkungen
		offen	Garage	Tiefgarage	Anwohner	Beschäftigte	Besucher		
251419	Hogenbergstr.			10	10			10	
252419	Friedenheimer Str.	7			7			7	
252419	Gotthardstr.							0	
252419	Ostendorferweg	15		76	76		15	91	
252419	Summe	22		86	93		15	108	
252435	Agnes-Bernauer-Str.							0	
252435	Froebelplatz (Ost)							0	
252435	Schrottstr.							0	
252435	Froebelplatz (West)							0	
252435	Summe							0	
252436	Schrottstr.							0	
252436	Froebelplatz (Ost)							0	
252436	Valpichlerstr.							0	
252436	Froebelplatz (West)							0	
252436	Summe							0	
252437	Agnes-Bernauer-Str.	3	10	71	62		22	84	Tengelmann
252437	Friedenheimer Str.	24	6	21	31		20	51	
252437	Schrottstr.							0	
252437	Desingweg							0	
252437	Froebelplatz							0	
252437	Summe	27	16	92	93		42	135	
252519	Valpichlerstr.							0	
252519	Wimpfener Str.							0	
252519	Gotthardstr.							0	
252519	Riegerhofstr.			12	12			12	
252519	Summe			12	12			12	

SUMME	342	424	1758	2023	195	206	2524
--------------	------------	------------	-------------	-------------	------------	------------	-------------

Parkhaus Laimer Platz (Gotthardstr. 44): geöffnet M-F 7-21 Uhr, Sa 7-18 Uhr; Parkgebühren € 1,-/30 Min.; Tag € 10,-; Folgetag € 5,-
Parkhaus Woolworth etc. (Hogenbergstr. 39): geöffnet 6-22 Uhr, kostenfrei

Parkraumerhebung Laimer Platz II

März 2015



Schuh & Co. GmbH
Goethestr. 17
82110 Germering
Tel. 089 / 89 41 31-0
Email info@schuhco.de
www.schuhco.de

Bearbeiter:



Stand: 15. April 2015

Umgriff

Gotthardstr. - Zschokkestr. - Burgkmairstr. - Fachnerstr. - Aindorferstr. - Guido-Schneble-Str.

Erhebungen

Öffentliche Stellplätze:

Erfassung Stellplatzanzahl und Parkregelungen: Februar 2015

Auslastung öffentliche Stellplätze: Mittwoch, 18. März 2015, 11.00 + 21.00 Uhr

Private Stellplätze: Februar/März 2015

Öffentliche Stellplätze

1.598 öffentliche Stellplätze tags,

davon:

1.524 (95 %) unbewirtschaftet,

70 (5 %) Kurzparken mit Parkscheibe

4 (0 %) eingeschränktes Halteverbot zeitlich beschränkt (Lieferzone)

zzgl. 55 Stellplätze Kombination AHV/Lieferzone tagsüber (Fürstenrieder Str.)

1.662 öffentliche Stellplätze nachts

(Wegfall absolute Halteverbotsregelungen tags)

Anmerkung:

Die Fahrbahnen der meisten Erschließungsstraßen sind für beidseitiges Parken zu schmal. In der Realität sind viele dieser Straßen unter teilweiser oder fast vollständiger Nutzung der Gehwege beidseitig beparkt, dies wird von der Parküberwachung offensichtlich toleriert.

Deshalb wurde bei der Darstellung des Stellplatzangebots von der tatsächlichen Situation ausgegangen. Die entsprechenden Straßenabschnitte sind im Plan mit „*“ markiert. In Straßenabschnitten mit wenig Parkdruck wird nur einseitig auf der Fahrbahn geparkt, obwohl auch hier theoretisch beidseitiges Parken unter Nutzung des Gehwegs möglich wäre. Diese Abschnitte sind im Bestandsplan mit „**“ gekennzeichnet.

Auslastung öffentliche Stellplätze

Stellplatzauslastung 11.00 Uhr: 71 % (472 freie Stellplätze)

Stellplatzauslastung 21.00 Uhr: 82 % (304 freie Stellplätze)

Private Stellplätze

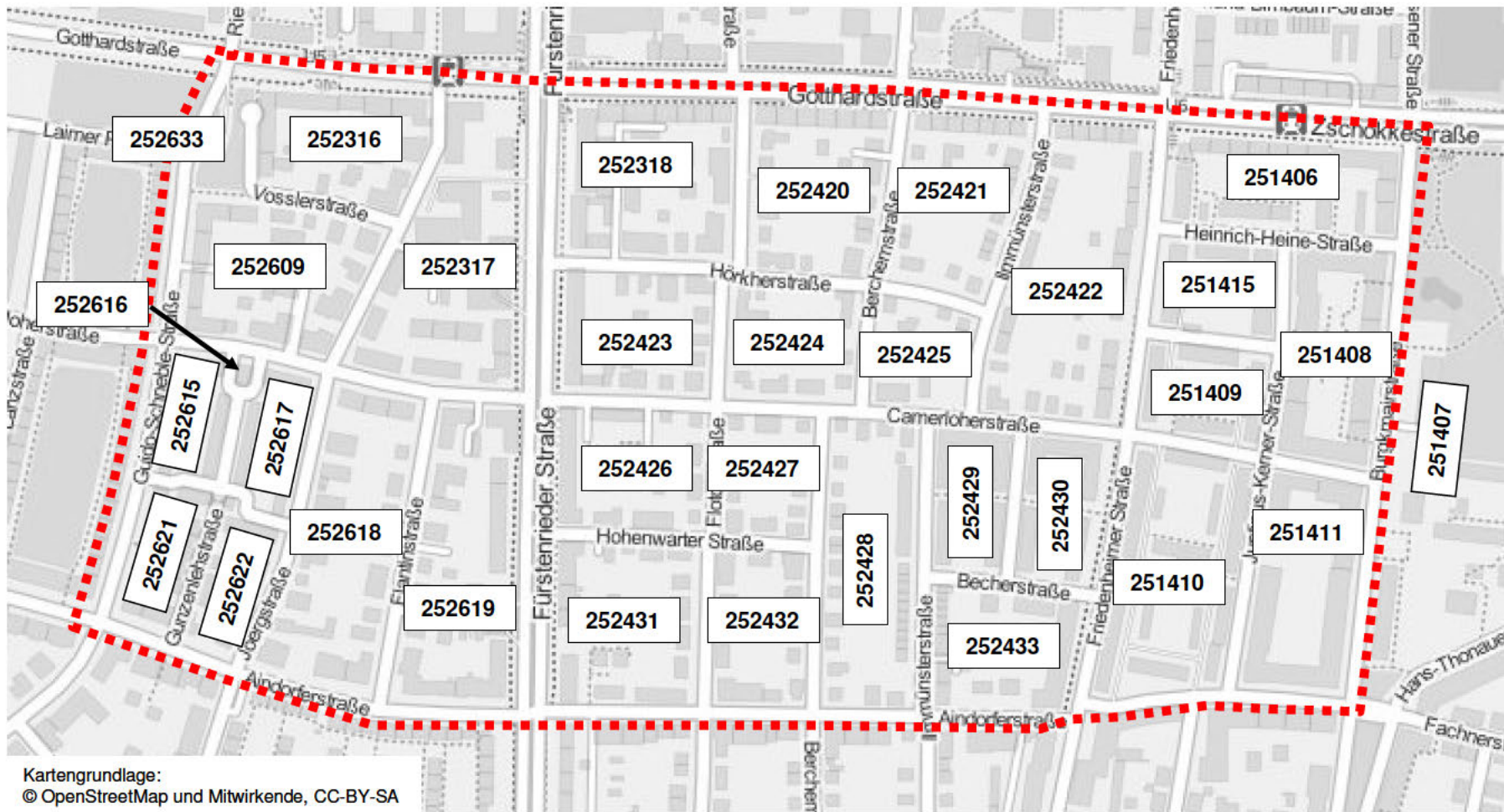
1.926 private Stellplätze,

davon:

- 1.319 (68 %) Tiefgaragen
- 435 (23 %) Garagen
- 172 (9 %) offen

davon:

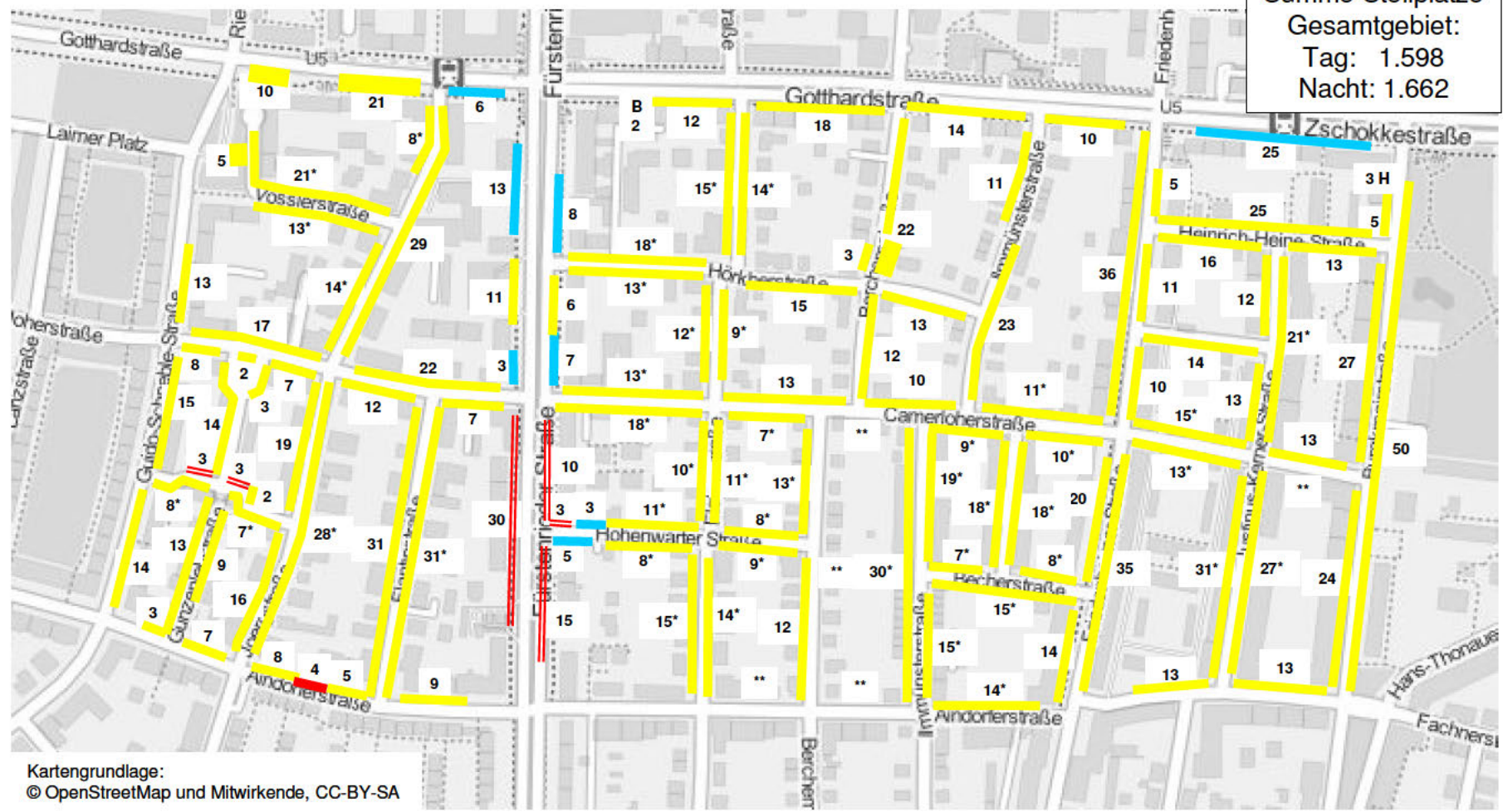
- ca. 1.875 (97 %) für Anwohner
- ca. 10 (1 %) für Beschäftigte
- ca. 40 (2 %) für Kunden/Besucher



Parkraumerhebung
Bereich LAIMER PLATZ II
Umgriff und Blocknummern

Schuh&Co.GmbH, Germering
März 2015

Summe Stellplätze
 Gesamtgebiet:
 Tag: 1.598
 Nacht: 1.662



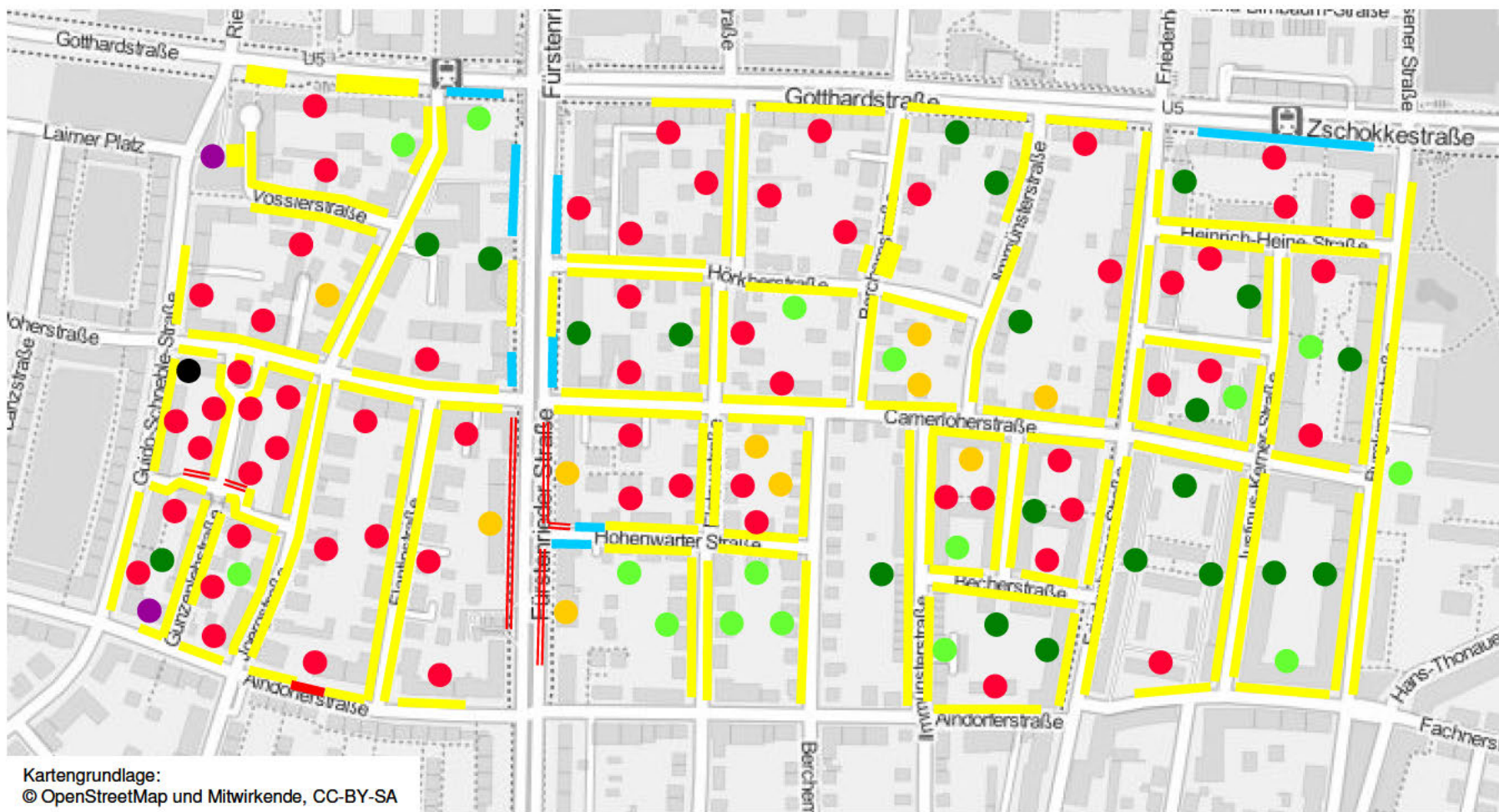
Kartengrundlage:
 © OpenStreetMap und Mitwirkende, CC-BY-SA

- unbewirtschaftet
- Kurzparken mit Parkscheibe
- eingeschr. Halteverbot zeitl. begrenzt
- eingeschr. Halteverbot unbegrenzt
- abs. Halteverbot zeitl. begrenzt
- keine abs. Halteverbot

- * Straße für beidseitiges Parken zu schmal (Parken auf Gehweg)
- ** Straße wird nur einseitig beparkt (beidseitiges Parken unter Nutzung des Gehwegs wäre möglich)

Parkraumerhebung
 Bereich LAIMER PLATZ II
 Stellplatzanzahl und Parkregelung

Schuh&Co.GmbH, Germering
 März 2015



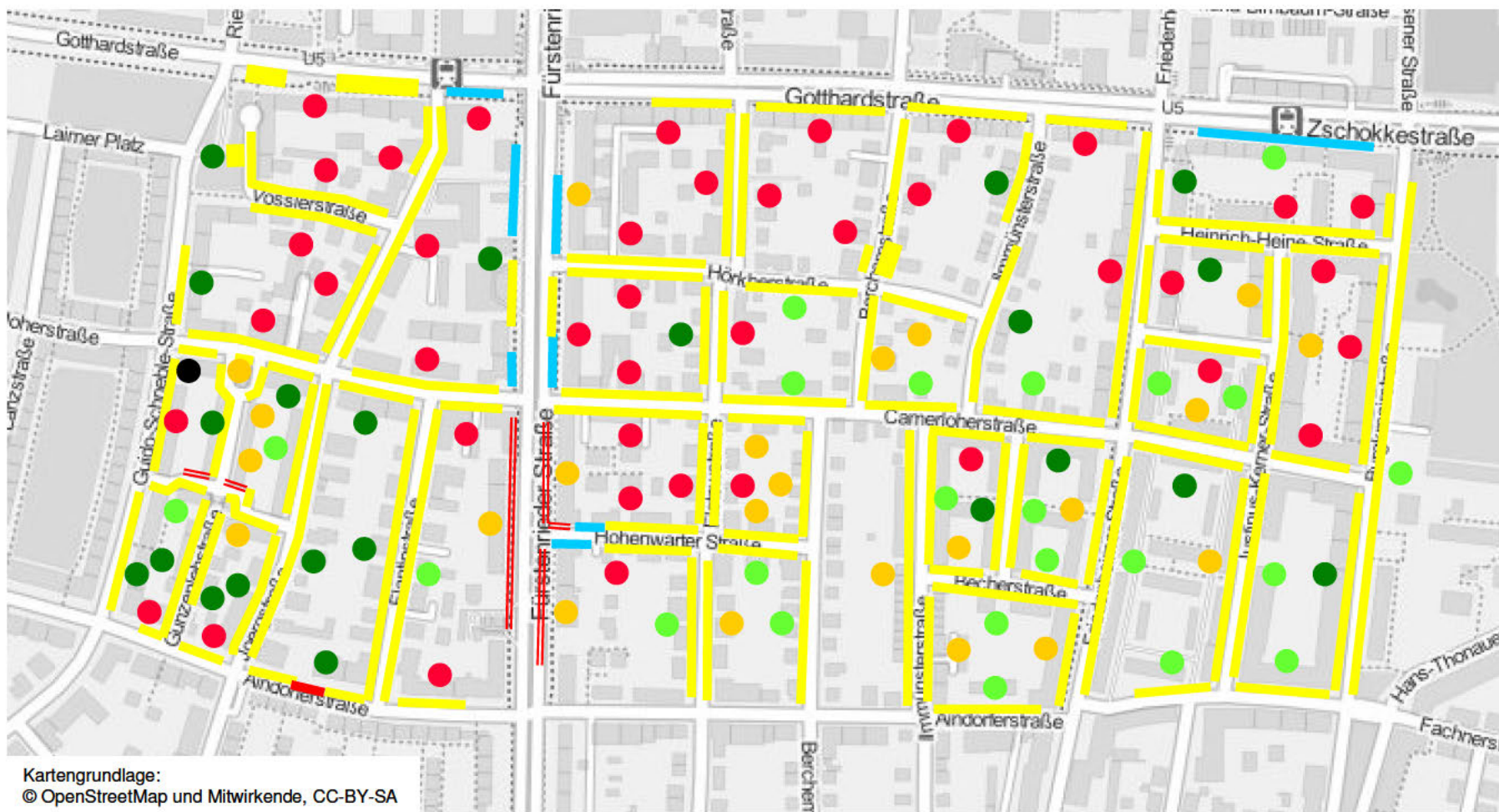
Kartengrundlage:
© OpenStreetMap und Mitwirkende, CC-BY-SA

Auslastung	
● < 50 %	● 86 - 100 %
● 51 - 70 %	● > 100 %
● 71 - 85 %	● Baustelle

Stellplatzbelegung
Gesamtgebiet:
71 %

Parkraumhebung
Bereich LAIMER PLATZ II
Stellplatzbelegung
Mittwoch, 18.03.2015, 11.00 Uhr

Schuh&Co.GmbH, Germering
März 2015



Kartengrundlage:
© OpenStreetMap und Mitwirkende, CC-BY-SA

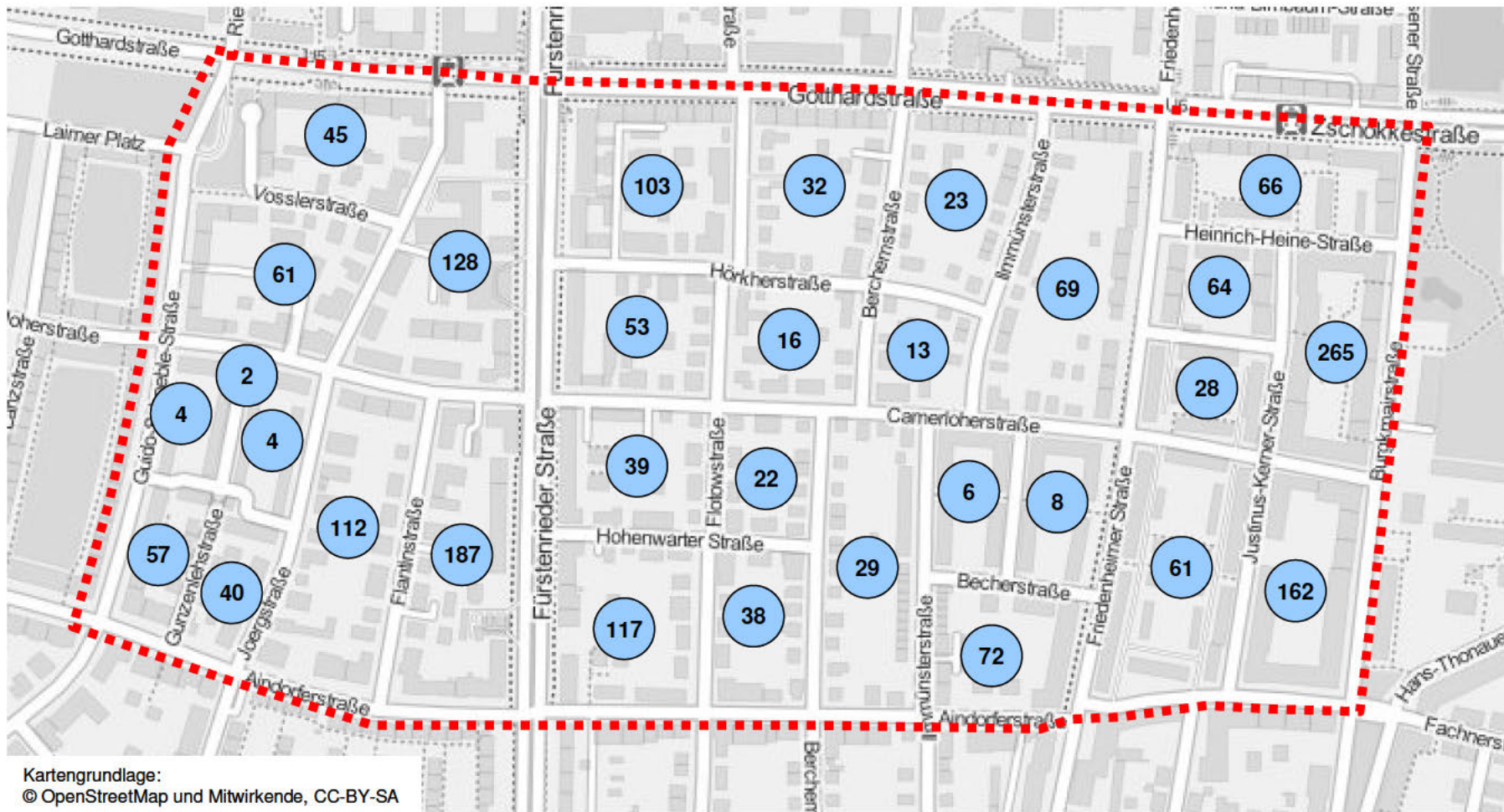
Auslastung

- | | |
|---|--|
| ● < 50 % | ● 86 - 100 % |
| ● 51 - 70 % | ● > 100 % |
| ● 71 - 85 % | ● Baustelle |

Stellplatzbelegung
Gesamtgebiet:
82 %

Parkraumerhebung
Bereich LAIMER PLATZ II
Stellplatzbelegung
Mittwoch, 18.03.2015, 21.00 Uhr

Schuh&Co.GmbH, Germering
März 2015



28 Anzahl private Stellplätze pro Baublock

Summe private Stellplätze Gesamtgebiet:
1.926

Parkraumerhebung
Bereich LAIMER PLATZ II
Private Stellplätze

Schuh&Co.GmbH, Germering
März 2015

Parkraumerhebung Laimer Platz II
Mittwoch, 18.03.2015
Öffentliche Stellplätze

1	2	3	4	5	6	7	8	9	10	11	12	13	14	15	16
Blocknr.	Straße	Anzahl Parkplätze und Parkregelung					Summe P Tag (Spalten 3 bis 5)	Summe P Nacht (Spalten 3 bis 6)	Regelung / Bemerkung	Bepar- kung 11 Uhr (in %)	Bepar- kung 21 Uhr (in %)	freie P		Falsch- parker	
		un- bew.	kurz	EHV zeitlich begr.	AHV zeitlich begr.	Son- der						11 Uhr	21 Uhr	11 Uhr	21 Uhr
251406	Zschokkestr.		25				25	25	PS 1 Std., M-F 9-18, Sa 9-14 Uhr	56	96	11	1		
251406	Burgkmaistr.	5				3 H	5	5		100	100				
251406	Heinrich-Heine-Str.	25					25	25		88	92	3	2		
251406	Friedenheimer Str.	5					5	5		80	80	1	1		
251406	Summe	35	25			3 H	60	60							
251407	Burgkmaistr.	50					50	50		62	62	19	19		
251407	Summe	50					50	50							
251408	Heinrich-Heine-Str.	13					13	13		92	100	1			
251408	Burgkmaistr.	27					27	27		93	85	2	4		
251408	Camerloherstr.	13					13	13		92	100	1			
251408	Justinus-Kerner-Str.	21					21	21		33	67	14	8		1
251408	Summe	74					74	74							
251409	Reithmannstr.	14					14	14		93	86	1	2		
251409	Justinus-Kerner-Str.	13					13	13		54	54	5	5		
251409	Camerloherstr.	15					15	15		40	73	9	4		
251409	Friedenheimer Str.	10					10	10		60	90	4	1		
251409	Summe	52					52	52							
251410	Camerloherstr.	13					13	13		77	85	3	2		
251410	Justinus-Kerner-Str.	31					31	31		39	84	19	6		1
251410	Fachnerstr.	13					13	13		62	92	5	1		
251410	Friedenheimer Str.	35					35	35		63	77	13	8		
251410	Summe	92					92	92							
251411	Camerloherstr.						0	0							
251411	Burgkmaistr.	24					24	24		83	83	4	4		
251411	Fachnerstr.	13					13	13		54	69	6	4		
251411	Justinus-Kerner-Str.	27					27	27		59	85	11	4		
251411	Summe	64					64	64							

Parkraumerhebung Laimer Platz II
Mittwoch, 18.03.2015
Öffentliche Stellplätze

1	2	3	4	5	6	7	8	9	10	11	12	13	14	15	16
Blocknr.	Straße	Anzahl Parkplätze und Parkregelung					Summe P Tag (Spalten 3 bis 5)	Summe P Nacht (Spalten 3 bis 6)	Regelung / Bemerkung	Bepar- kung 11 Uhr (in %)	Bepar- kung 21 Uhr (in %)	freie P		Falsch- parker	
		un- bew.	kurz	EHV zeitlich begr.	AHV zeitlich begr.	Son- der						11 Uhr	21 Uhr	11 Uhr	21 Uhr
251415	Heinrich-Heine-Str.	16					16	16		81	100	3			
251415	Justinus-Kerner-Str.	12					12	12		42	83	7	2		
251415	Reithmannstr.						0	0							
251415	Friedenheimer Str.	11					11	11		100	100				
251415	Summe	39					39	39							
252316	Gotthardstr.	31					31	31		97	97	1	1		
252316	Joergstr.	8					8	8		100	62		3		
252316	Vosslerstr.	21					21	21		100	100	2		2	
252316	Laimer Platz						0	0							
252316	Summe	60					60	60							
252317	Gotthardstr.		6				6	6	PS 1 Std., M-F 9-18, Sa 9-14 Uhr	100	67		2		
252317	Fürstenrieder Str.	11	16				27	27	PS 1 Std., M-F 9-18, Sa 9-14 Uhr	81	81	5	5		
252317	Camerloherstr.	22					22	22		86	100	3			
252317	Joergstr.	29					29	29		90	79	3	6		
252317	Summe	62	22				84	84							
252318	Gotthardstr.	12				2 B	12	12		100	92		1		
252318	Flotowstr.	15					15	15		100	93		1		
252318	Hörkherstr.	18					18	18		94	100	1			
252318	Fürstenrieder Str.		8				8	8	PS 1 Std., M-F 9-18, Sa 9-14 Uhr	50	87	4	1		
252318	Summe	45	8			2 B	53	53							
252420	Gotthardstr.	18					18	18		89	100	2			
252420	Berchemstr.	3					3	3		100	100				
252420	Hörkherstr.						0	0							
252420	Flotowstr.	14					14	14		86	86	2	2		
252420	Summe	35					35	35							
252421	Gotthardstr.	14					14	14		93	79	1	3		
252421	Ilmmünsterstr.	11					11	11		82	82	2	2		
252421	Hörkherstr.						0	0							
252421	Berchemstr.	22					22	22		86	91	3	2		
252421	Summe	47					47	47							

Parkraumerhebung Laimer Platz II
Mittwoch, 18.03.2015
Öffentliche Stellplätze

1	2	3	4	5	6	7	8	9	10	11	12	13	14	15	16
Blocknr.	Straße	Anzahl Parkplätze und Parkregelung					Summe P Tag (Spalten 3 bis 5)	Summe P Nacht (Spalten 3 bis 6)	Regelung / Bemerkung	Bepar- kung 11 Uhr (in %)	Bepar- kung 21 Uhr (in %)	freie P		Falsch- parker	
		un- bew.	kurz	EHV zeitlich begr.	AHV zeitlich begr.	Son- der						11 Uhr	21 Uhr	11 Uhr	21 Uhr
252422	Gotthardstr.	10					10	10		100	90		1		
252422	Friedenheimer Str.	36					36	36		86	89	5	4		
252422	Camerloherstr.	11					11	11		55	45	5	6		
252422	Ilmmünsterstr.	23					23	23		83	83	4	4		
252422	Summe	80					80	80							
252423	Hörkherstr.	13					13	13		100	100				
252423	Flotowstr.	12					12	12		83	83	2	2		
252423	Camerloherstr.	13					13	13		92	100	1	1		1
252423	Fürstenrieder Str.	6	7				13	13	PS 1 Std., M-F 9-18, Sa 9-14 Uhr	92	77	1	3		
252423	Summe	44	7				51	51							
252424	Hörkherstr.	15					15	15		67	60	5	6		
252424	Berchemstr.						0	0							
252424	Camerloherstr.	13					13	13		62	100	5			
252424	Flotowstr.	9					9	9		100	89		1		
252424	Summe	37					37	37							
252425	Hörkherstr.	13					13	13		31	46	9	7		
252425	Ilmmünsterstr.						0	0							
252425	Camerloherstr.	10					10	10		70	50	3	5		
252425	Berchemstr.	12					12	12		42	58	7	5		
252425	Summe	35					35	35							
252426	Camerloherstr.	18					18	18		89	100	2			
252426	Flotowstr.	10					10	10		100	100				
252426	Hohenwarter Str.	11	3			3	14	17	PS 1 Std.+AHV, M-F 8-19 Uhr	86	88	2	2		
252426	Fürstenrieder Str.						0	10	AHV 6.30-8.30+16-19 Uhr + EHV 8.30-16 Uhr	0	0	10	10		
252426	Summe	39	3			13	42	55							

Parkraumerhebung Laimer Platz II
Mittwoch, 18.03.2015
Öffentliche Stellplätze

1	2	3	4	5	6	7	8	9	10	11	12	13	14	15	16
Blocknr.	Straße	Anzahl Parkplätze und Parkregelung					Summe P Tag (Spalten 3 bis 5)	Summe P Nacht (Spalten 3 bis 6)	Regelung / Bemerkung	Bepar- kung 11 Uhr (in %)	Bepar- kung 21 Uhr (in %)	freie P		Falsch- parker	
		un- bew.	kurz	EHV zeitlich begr.	AHV zeitlich begr.	Son- der						11 Uhr	21 Uhr	11 Uhr	21 Uhr
252427	Camerloherstr.	7					7	7		43	43	4	4		
252427	Berchemstr.	13					13	13		23	46	10	7		
252427	Hohenwarter Str.	8					8	8		50	87	4	1		
252427	Flotowstr.	11					11	11		91	100	1			
252427	Summe	39					39	39							
252428	Camerloherstr.						0	0							
252428	Ilmmünsterstr.	30					30	30		40	83	18	5		
252428	Aindorferstr.						0	0							
252428	Berchemstr.						0	0							
252428	Summe	30					30	30							
252429	Camerloherstr.	9					9	9		89	33	1	6		
252429	Heinrich-Goebel-Str.	18					18	18		72	89	5	2		
252429	Becherstr.	7					7	7		43	57	4	3		
252429	Ilmmünsterstr.	19					19	19		53	100	9	1		1
252429	Summe	53					53	53							
252430	Camerloherstr.	10					10	10		80	90	2	2		1
252430	Friedenheimer Str.	20					20	20		45	95	11	1		
252430	Becherstr.	8					8	8		62	87	3	1		
252430	Ilmmünsterstr.	18					18	18		67	83	6	3		
252430	Summe	56					56	56							
252431	Hohenwarter Str.	8	5				13	13	PS 1 Std., M-F 9-19, Sa 9-14 Uhr	92	69	1	4		
252431	Flotowstr.	15					15	15		67	67	5	5		
252431	Aindorferstr.						0	0							
252431	Fürstenrieder Str.				15		0	15	AHV 6.30-8.30+16-19 Uhr + EHV 8.30-16 Uhr	0	13	15	13		
252431	Summe	23	5		15		28	43							

Parkraumerhebung Laimer Platz II
Mittwoch, 18.03.2015
Öffentliche Stellplätze

1	2	3	4	5	6	7	8	9	10	11	12	13	14	15	16
Blocknr.	Straße	Anzahl Parkplätze und Parkregelung					Summe P Tag (Spalten 3 bis 5)	Summe P Nacht (Spalten 3 bis 6)	Regelung / Bemerkung	Bepar- kung 11 Uhr (in %)	Bepar- kung 21 Uhr (in %)	freie P		Falsch- parker	
		un- bew.	kurz	EHV zeitlich begr.	AHV zeitlich begr.	Son- der						11 Uhr	21 Uhr	11 Uhr	21 Uhr
252432	Hohenwarter Str.	9					9	9		67	67	3	3		
252432	Berchemstr.	12					12	12		67	58	4	5		
252432	Aindorferstr.						0	0							
252432	Flotowstr.	14					14	14		50	64	7	5		
252432	Summe	35					35	35							
252433	Becherstr.	15					15	15		60	73	6	4		
252433	Friedenheimer Str.	14					14	14		36	71	9	4		
252433	Aindorferstr.	14					14	14		64	93	5	1		
252433	Ilmmünsterstr.	15					15	15		27	67	11	5		
252433	Summe	58					58	58							
252609	Vosslerstr.	13					13	13		92	100	1			
252609	Joergstr.	14					14	14		100	50		7		
252609	Camerloherstr.	17					17	17	10 P Baustelle	86	100	1			
252609	Guido-Schneble-Str.	13					13	13		85	92	2	1		
252609	Summe	57					57	57							
252615	Camerloherstr.	8					8	8	Baustelle						
252615	Gunzenlehstr.	14					14	14		79	86	3	2		
252615	Lechfeldstr.				3		0	3	AHV Di,Mi,Fr 7-14 Uhr		100				
252615	Guido-Schneble-Str.	15					15	15		93	100	1			
252615	Summe	37			3		37	40							
252616	Camerloherstr.	2					2	2		50	100	1			
252616	Gunzenlehstr.						0	0							
252616	Summe	2					2	2							
252617	Camerloherstr.	7					7	7		71	100	2			
252617	Joergstr.	19					19	19		68	89	6	2		
252617	Lechfeldstr.	2			3		2	5	AHV Di,Mi,Fr 7-14 Uhr	50	100	1			
252617	Gunzenlehstr.	3					3	3		33	100	2			
252617	Summe	31			3		31	34							

Parkraumerhebung Laimer Platz II
Mittwoch, 18.03.2015
Öffentliche Stellplätze

1	2	3	4	5	6	7	8	9	10	11	12	13	14	15	16
Blocknr.	Straße	Anzahl Parkplätze und Parkregelung					Summe P Tag (Spalten 3 bis 5)	Summe P Nacht (Spalten 3 bis 6)	Regelung / Bemerkung	Bepar- kung 11 Uhr (in %)	Bepar- kung 21 Uhr (in %)	freie P		Falsch- parker	
		un- bew.	kurz	EHV zeitlich begr.	AHV zeitlich begr.	Son- der						11 Uhr	21 Uhr	11 Uhr	21 Uhr
252618	Camerloherstr.	12					12	12		83	100	2			
252618	Flantinstr.	31					31	31		81	100	6			
252618	Aindorferstr.	13		4			17	17	EHV M-F 6.30-18 Uhr	82	100	3			
251618	Joergstr.	28					28	28		82	86	5	4		
252618	Summe	84		4			88	88							
252619	Camerloherstr.	7					7	7		100	100				
252619	Fürstenrieder Str.				30		0	30	AHV 6.30-8.30+16-19 Uhr + EHV 8.30-16 Uhr	7	7	28	28		
252619	Aindorferstr.	9					9	9		89	100	1			
252619	Flantinstr.	31					31	31		58	97	13	1		
252619	Summe	47			30		47	77							
252621	Lechfeldstr.	8					8	8		62	100	3			
252621	Gunzenlehstr.	13					13	13		85	77	2	3		
252621	Aindorferstr.	3					3	3		100	133				1
252621	Guido-Schneble-Str.	14					14	14		79	100	3			
252621	Summe	38					38	38							
252622	Lechfeldstr.	7					7	7		43	86	4	1		
252622	Joergstr.	16					16	16		81	69	3	5		
252622	Aindorferstr.	7					7	7		100	100				
252622	Gunzenlehstr.	9					9	9		78	89	2	1		
252622	Summe	39					39	39							
252633	Gotthardstr.						0	0							
252633	Laimer Platz	5					5	5		80	120	1			1
252633	Summe	5					5	5	2 B,3 H						
SUMME		1524	70	4	64	2 B,3H	1598	1662		71	82	472	304	2	7

Parkraumerhebung
Laimer Platz II
Private Stellplätze

1	2	3	4	5	6	7	8	9	10
Blocknr.	Straße	private Stellplätze offen	BAUART Garage	Tief- garage	private Stellplätze An- wohner	NUTZUNG Beschäf- tigte	Be- sucher	Summe P privat	Bemerkungen
251406	Zschokkestr.							0	
251406	Burgkmairstr.		2	25	2		25	27	Hotel
251406	Heinrich-Heine-Str.		8	31	39			39	
251406	Friedenheimer Str.							0	
251406	Summe		10	56	41		25	66	
251408	Heinrich-Heine-Str.			26	26			26	
251408	Burgkmairstr.			140	140			140	
251408	Camerloherstr.							0	
251408	Justinus-Kerner-Str.			99	99			99	
251408	Summe			265	265			265	
251409	Reithmannstr.	12	8		20			20	
251409	Justinus-Kerner-Str.							0	
251409	Camerloherstr.		8		8			8	
251409	Friedenheimer Str.							0	
251409	Summe	12	16		28			28	
251410	Camerloherstr.	14	8		22			22	
251410	Justinus-Kerner-Str.	2	10		12			12	
251410	Fachnerstr.	13			13			13	
251410	Friedenheimer Str.	5	9		14			14	
251410	Summe	34	27		61			61	
251411	Camerloherstr.			43	43			43	
251411	Burgkmairstr.			109	109			109	
251411	Fachnerstr.		10		10			10	
251411	Justinus-Kerner-Str.							0	
251411	Summe		10	152	162			162	
251415	Heinrich-Heine-Str.							0	
251415	Justinus-Kerner-Str.							0	
251415	Reithmannstr.	5	5	54	64			64	
251415	Friedenheimer Str.							0	
251415	Summe	5	5	54	64			64	

Parkraumerhebung
Laimer Platz II
Private Stellplätze

1	2	3	4	5	6	7	8	9	10
Blocknr.	Straße	private Stellplätze offen	BAUART Garage	Tief- garage	private Stellplätze An- wohner	NUTZUNG Beschäf- tigte	Be- sucher	Summe P privat	Bemerkungen
252316	Gotthardstr.	4	10		14			14	
252316	Joergstr.	2	1	7	10			10	
252316	Vosslerstr.	1	2	8	11			11	
252316	Laimer Platz			10	10			10	
252316	Summe	7	13	25	45			45	
252317	Gotthardstr.							0	
252317	Fürstenrieder Str.	8	4	25	25	7	5	37	
252317	Camerloherstr.							0	
252317	Joergstr.	4	13	74	91			91	
252317	Summe	12	17	99	116	7	5	128	
252318	Gotthardstr.	4	8		9		3	12	
252318	Flotowstr.		6	28	34			34	
252318	Hörkherstr.	1	1	20	22			22	
252318	Fürstenrieder Str.	5	21	9	35			35	
252318	Summe	10	36	57	100		3	103	
252420	Gotthardstr.							0	
252420	Berchemstr.		9		9			9	
252420	Hörkherstr.		5		5			5	
252420	Flotowstr.	5	13		18			18	
252420	Summe	5	27		32			32	
252421	Gotthardstr.							0	
252421	Ilmmünsterstr.	4	4	6	14			14	
252421	Hörkherstr.							0	
252421	Berchemstr.	4	5		9			9	
252421	Summe	8	9	6	23			23	
252422	Gotthardstr.							0	
252422	Friedenheimer Str.	1	2	50	53			53	
252422	Camerloherstr.	3	4		7			7	
252422	Ilmmünsterstr.	2	7		9			9	
252422	Summe	6	13	50	69			69	

Parkraumerhebung
Laimer Platz II
Private Stellplätze

1	2	3	4	5	6	7	8	9	10
Blocknr.	Straße	private Stellplätze offen	BAUART Garage	Tief- garage	private Stellplätze An- wohner	NUTZUNG Beschäf- tigte	Be- sucher	Summe P privat	Bemerkungen
252423	Hörkherstr.		6	6	12			12	
252423	Flotowstr.		4		4			4	
252423	Camerloherstr.	6	11		14		3	17	
252423	Fürstenrieder Str.		20		20			20	
252423	Summe	6	41	6	50		3	53	
252424	Hörkherstr.		2		2			2	
252424	Berchemstr.	1	3		4			4	
252424	Camerloherstr.	1	2		3			3	
252424	Flotowstr.		4	3	7			7	
252424	Summe	2	11	3	16			16	
252425	Hörkherstr.		3		3			3	
252425	Ilmmünsterstr.		1		1			1	
252425	Camerloherstr.		1		1			1	
252425	Berchemstr.	6	2		8			8	
252425	Summe	6	7		13			13	
252426	Camerloherstr.		2	22	24			24	
252426	Flotowstr.		5		5			5	
252426	Hohenwarter Str.	5	5		10			10	
252426	Fürstenrieder Str.							0	
252426	Summe	5	12	22	39			39	
252427	Camerloherstr.	1	4		5			5	
252427	Berchemstr.		5		5			5	
252427	Hohenwarter Str.		2	6	8			8	
252427	Flotowstr.		4		4			4	
252427	Summe	1	15	6	22			22	
252428	Camerloherstr.		4		4			4	
252428	Ilmmünsterstr.		9		9			9	
252428	Aindorferstr.		2		2			2	
252428	Berchemstr.	5	9		14			14	
252428	Summe	5	24		29			29	

Parkraumerhebung
Laimer Platz II
Private Stellplätze

1	2	3	4	5	6	7	8	9	10
Blocknr.	Straße	private Stellplätze offen	BAUART Garage	Tief- garage	private Stellplätze An- wohner	NUTZUNG Beschäf- tigte	Be- sucher	Summe P privat	Bemerkungen
252429	Camerloherstr.		1		1			1	
252429	Heinrich-Goebel-Str.							0	
252429	Becherstr.		5		5			5	
252429	Ilmmünsterstr.							0	
252429	Summe		6		6			6	
252430	Camerloherstr.	3			3			3	
252430	Friedenheimer Str.							0	
252430	Becherstr.		5		5			5	
252430	Ilmmünsterstr.							0	
252430	Summe	3	5		8			8	
252431	Hohenwarter Str.		3	6	9			9	
252431	Flotowstr.	1		24	25			25	
252431	Aindorferstr.			18	18			18	
252431	Fürstenrieder Str.	3	2	60	65			65	
252431	Summe	4	5	108	117			117	
252432	Hohenwarter Str.		1		1			1	
252432	Berchemstr.	1	6		7			7	
252432	Aindorferstr.		3		3			3	
252432	Flotowstr.		9	18	27			27	
252432	Summe	1	19	18	38			38	
252433	Becherstr.		4	57	61			61	
252433	Friedenheimer Str.							0	
252433	Aindorferstr.	1			1			1	
252433	Ilmmünsterstr.		10		10			10	
252433	Summe	1	14	57	72			72	
252609	Vosslerstr.		2		2			2	
252609	Joergstr.							0	
252609	Camerloherstr.	8	2	14	24			24	
252609	Guido-Schneble-Str.	5	5	25	35			35	
252609	Summe	13	9	39	61			61	

Parkraumerhebung
Laimer Platz II
Private Stellplätze

1	2	3	4	5	6	7	8	9	10
Blocknr.	Straße	private Stellplätze offen	BAUART Garage	Tief- garage	private Stellplätze An- wohner	NUTZUNG Beschäf- tigte	Be- sucher	Summe P privat	Bemerkungen
252615	Camerloherstr.		4		4			4	
252615	Gunzenlehstr.							0	
252615	Lechfeldstr.							0	
252615	Guido-Schneble-Str.							0	
252615	Summe		4		4			4	
252616	Camerloherstr.		2		2			2	
252616	Gunzenlehstr.							0	
252616	Summe		2		2			2	
252617	Camerloherstr.	4			4			4	
252617	Joergstr.							0	
252617	Lechfeldstr.							0	
252617	Gunzenlehstr.							0	
252617	Summe	4			4			4	
252618	Camerloherstr.							0	
252618	Flantinstr.		5	46	51			51	
252618	Aindorferstr.		2		2			2	
251618	Joergstr.	2	19	38	59			59	
252618	Summe	2	26	84	112			112	
252619	Camerloherstr.	4	9		13			13	
252619	Fürstenrieder Str.	10	11	74	87	2	6	95	
252619	Aindorferstr.			38	38			38	
252619	Flantinstr.	4	15	22	41			41	
252619	Summe	18	35	134	179	2	6	187	
252621	Lechfeldstr.							0	
252621	Gunzenlehstr.	1		36	37			37	
252621	Aindorferstr.			8	8			8	
252621	Guido-Schneble-Str.		4	8	12			12	
252621	Summe	1	4	52	57			57	

Parkraumerhebung
Laimer Platz II
Private Stellplätze

1	2	3	4	5	6	7	8	9	10
<i>Blocknr.</i>	<i>Straße</i>	private Stellplätze offen	BAUART Garage	Tief- garage	private Stellplätze An- wohner	NUTZUNG Beschäf- tigte	Be- sucher	Summe P privat	Bemerkungen
252622	Lechfeldstr.		3		3			3	
252622	Joergstr.		2	15	17			17	
252622	Aindorferstr.		3		3			3	
252622	Gunzenlehstr.	1	5	11	17			17	
252622	Summe	1	13	26	40			40	
252633	Gotthardstr.							0	
252633	Laimer Platz							0	
252633	Summe							0	
SUMME		172	435	1319	1875	9	42	1926	

ERGEBNISBERICHT PARKRAUMERFASSUNG

LAIM ERWEITERUNG

MÄRZ 2018



München, 13.07.2018

ERGEBNISBERICHT PARKRAUMERFASSUNG

LAIM ERWEITERUNG

MÄRZ 2018

Auftraggeber:

Landeshauptstadt München
Referat für Stadtplanung und Bauordnung
Hauptabteilung I/01
Blumenstraße 31
80331 München

Auftragnehmer:

PTV
Transport Consult GmbH
Dachauer Straße 11
80336 München

München, 13.07.2018

Dokumentinformationen

Kurztitel	Ergebnisbericht Verkehrserhebung Laim Erweiterung
Auftraggeber:	Landeshauptstadt München; Referat für Stadtplanung und Bauordnung Blumenstraße 31, 80331 München
Auftrags-Nr.:	
Auftragnehmer:	PTV Transport Consult GmbH
Bearbeiter:	██
Erstellungsdatum:	12.07.2018 von PTV
zuletzt gespeichert:	13.07.2018 von PTV
Speicherort:	

Inhalt

1	Aufgabenstellung und Vorgehensweise	5
2	Erhebungsergebnisse	6
2.1	Öffentlicher Straßenraum	7
2.1.1	Auslastung	8
2.1.2	Illegale Parkvorgänge	9
2.1.3	Blockierte Stellflächen	10
3	Hinweise	11

Tabellenverzeichnis

Tabelle 1: Parkplatzangebot	8
Tabelle 2: Blockierte Stellflächen nach Baublock	10

Abbildungsverzeichnis

Abbildung 1: Untersuchungsgebiet Laim Erweiterung	6
Abbildung 2: Bewirtschaftungsformen	7
Abbildung 3: Auslastungsgrad nach Intervallen	8
Abbildung 4: Falschparker nach Abstellposition	9
Abbildung 5: Falschparker nach Fahrzeugtyp	9

1 Aufgabenstellung und Vorgehensweise

Um Informationen zu dem Parkraumangebot und der Nachfrage im ruhenden Verkehr zu gewinnen, wurden Erhebungen im öffentlichen Straßenraum im Gebiet Laim Erweiterung durchgeführt.

Das Gebiet Laim Erweiterung wird umfasst durch S-Bahnstrecke München-Pasing - Lautensackstraße - Agnes-Bernauer-Straße - Von-der-Pfordten-Straße.

Die Erhebungen im öffentlichen Parkraum fanden am Donnerstag, den 22.03.2018 in vier Ein-Stunden-Intervallen statt. Intervall 1 um 5 Uhr, Intervall 2 um 10 Uhr, Intervall 3 um 15 Uhr und Intervall 4 um 20 Uhr. Besondere Ereignisse, die die Erhebung hätten beeinflussen können, sind keine zu berichten. Die Wettersituation war sonnig und kalt, mit Nachtfrost am Morgen.

Es wurden einzelne Erhebungsrouten für jeden Erheber erstellt, auf dessen Weg die aktuelle Parkraumnachfrage erfasst wurde.

Die Erhebungen wurden mittels App auf einem Smartphone umgesetzt; auf den vorgegebenen Routen wurden folgende Merkmale im öffentlichen Raum erfasst:

- Parkregel
- Fahrzeugart
- Legales / Illegales Parken
- Parkausweis
- Teilkennzeichen Fahrzeug
- Freier Parkplatz

Zusätzlich gab es die Möglichkeit, unklare Situationen detailliert in der App festzuhalten, wie beispielsweise blockierte Parkplätze.

2 Erhebungsergebnisse

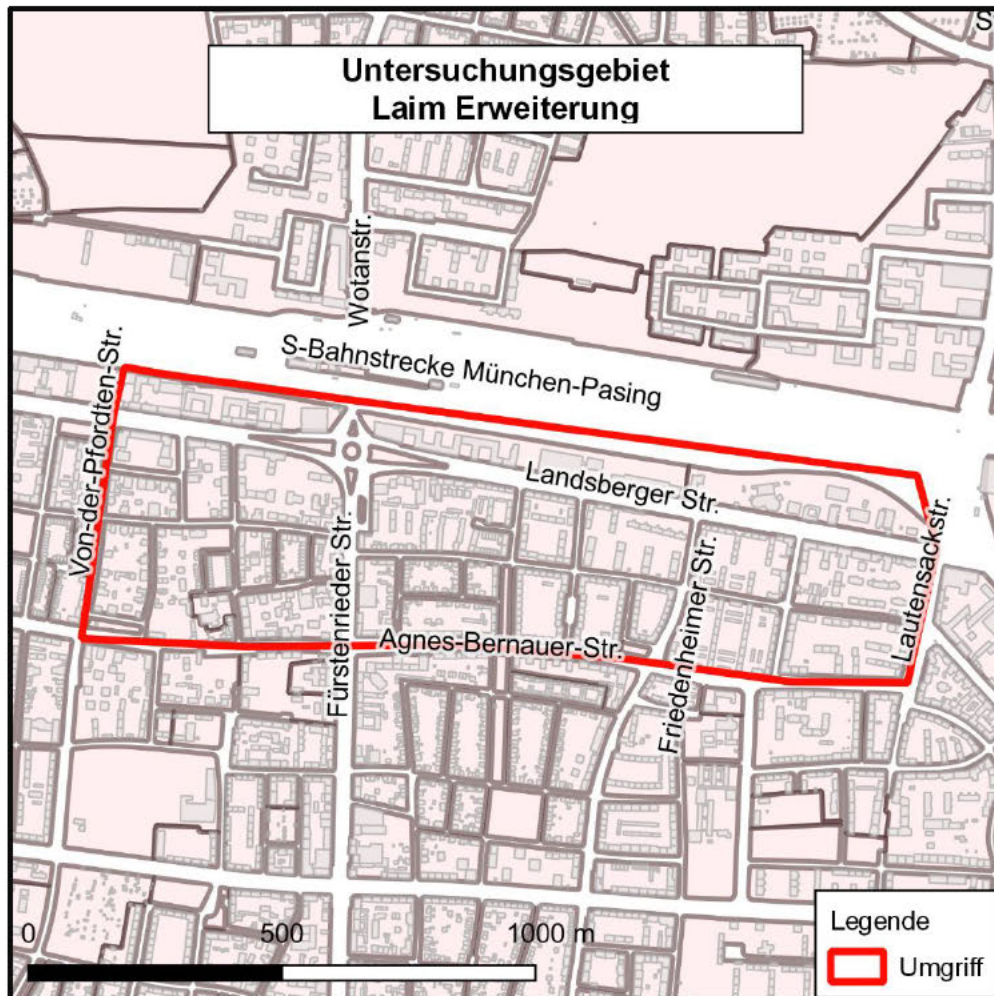


Abbildung 1: Untersuchungsgebiet Laim Erweiterung

2.1 Öffentlicher Straßenraum

Im öffentlichen Bereich wurde ein Parkplatzangebot von 1904 Stellflächen festgestellt.

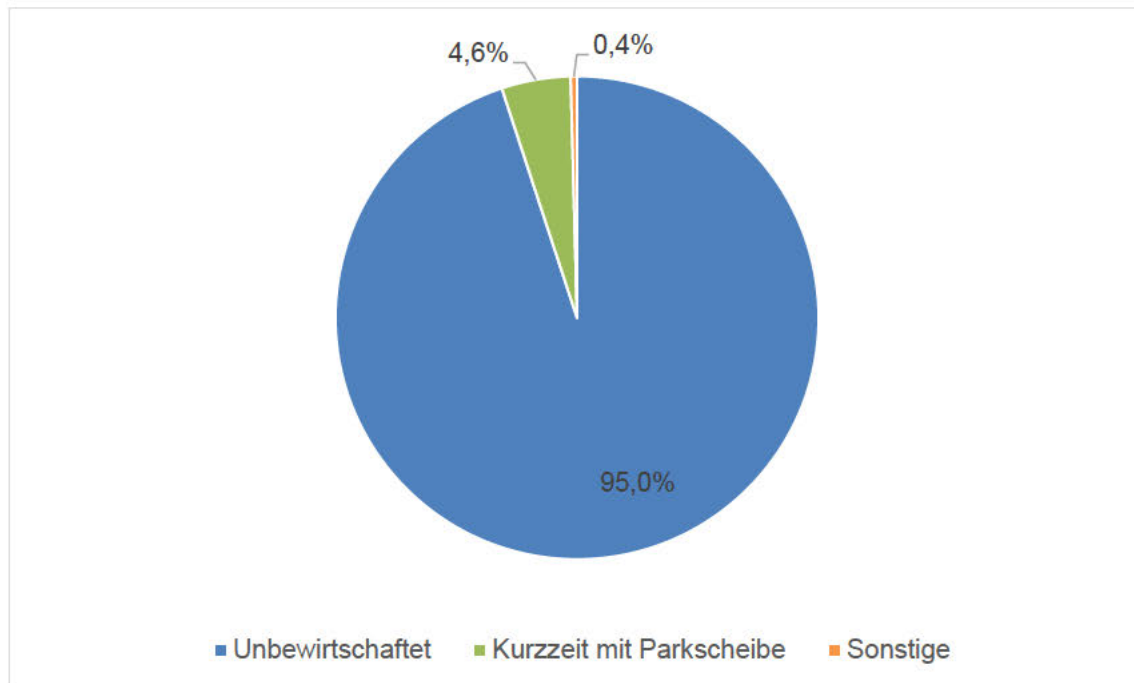


Abbildung 2: Bewirtschaftungsformen

Wie Abbildung 2 zeigt, wird mit 95,0 % nahezu vollständig freies Parken angeboten. Weitere 4,6 % nimmt Kurzzeitparken mit Parkscheibe ein. Unter der Kategorie Sonstige zusammengefasst sind 0,26 % Behindertenparkplätze sowie 0,16 % Taxistellplätze.

2.1.1 Auslastung

Tabelle 1: Parkplatzangebot

Intervall	Vorhanden	Belegt	Frei	Illegal
5 Uhr	1835	1512	323	142
10 Uhr	1719	1537	182	150
15 Uhr	1740	1548	192	110
20 Uhr	1835	1574	261	145

In Tabelle 1 wird das vorhandene Parkplatzangebot pro Intervall dargestellt. Durch zeitlich beschränkte Halteverbots-Regelungen variiert das Angebot, außerdem sind blockierte Parkplätze, z.B. durch Baustellen, nicht mehr enthalten. Ergänzt sind die Anzahl legal parkender Fahrzeuge, freie Parkplätze sowie illegale Parkvorgänge (Falschparker).

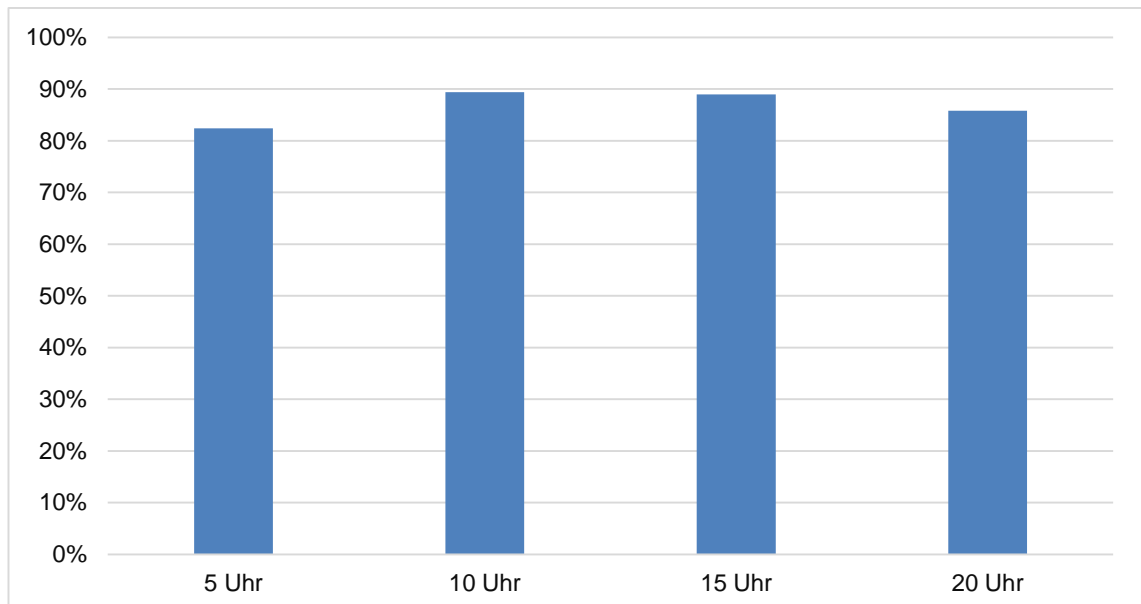


Abbildung 3: Auslastungsgrad nach Intervallen

Abbildung 3 zeigt die Auslastung der verfügbaren öffentlichen Stellplätze durch legal parkende Fahrzeuge. Aus der Abbildung wird ersichtlich, dass die Auslastung mit annähernd 90 % im zweiten und dritten Intervall am höchsten liegt. Die geringste Auslastung wurde mit 82 % im ersten Erhebungsintervall festgestellt.

2.1.2 Illegale Parkvorgänge

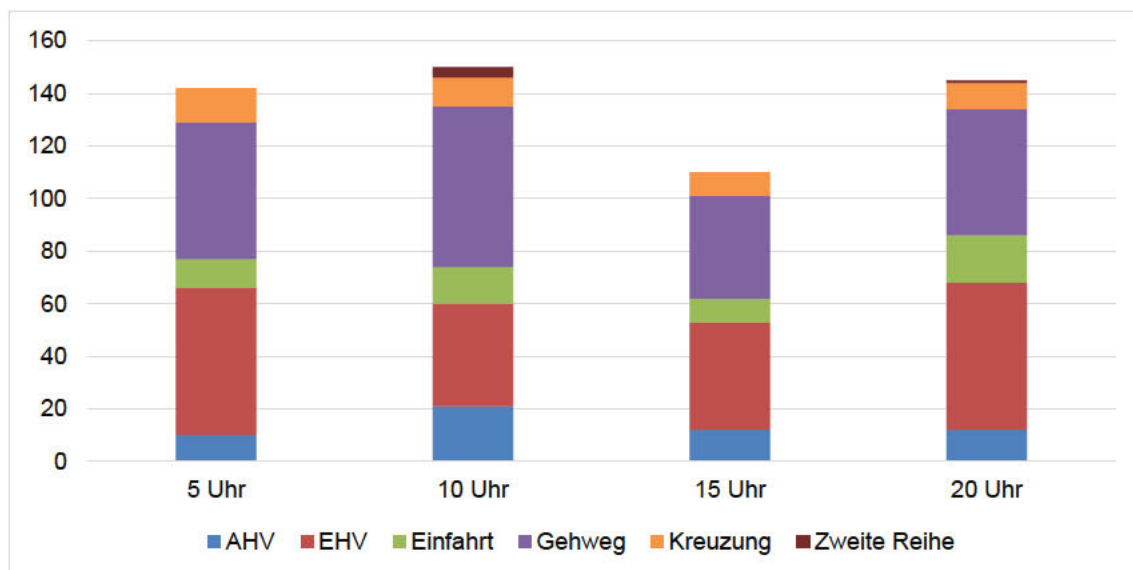


Abbildung 4: Falschparker nach Abstellposition

Auch wenn die Parkplätze nicht vollständig ausgelastet sind (vgl. Kapitel 2.1.1), wurden während der Erhebung Falschparker ermittelt. So zeigt Abbildung 4, dass in allen Intervallen insbesondere Falschparker im EHV sowie auf Gehwegen (je bis zu 60 Fahrzeuge) vorhanden sind. Der Rückgang im dritten Intervall geht vor allem auf eine geringere Anzahl an Falschparkern auf Gehwegen zurück. Daneben konnten Falschparker im AHV, in Einfahrten, im Kreuzungsbereich sowie in zweiter Reihe festgestellt werden.

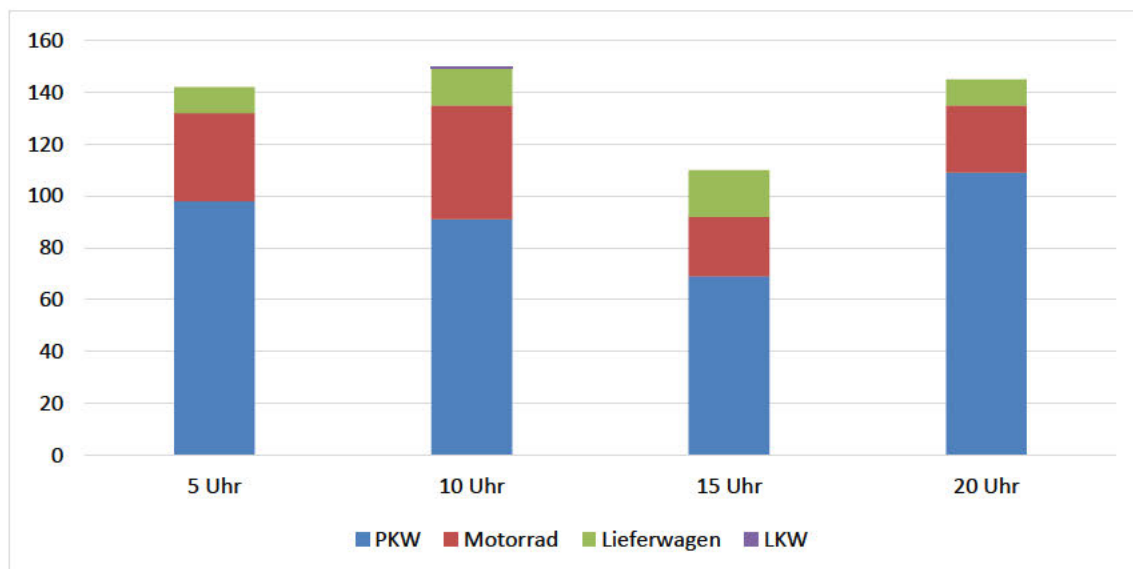


Abbildung 5: Falschparker nach Fahrzeugtyp

In Abbildung 5 sind Falschparker differenziert nach Fahrzeugtypen dargestellt. Dabei handelt es sich mit bis über 100 Fahrzeugen mehrheitlich um PKW. Außerdem sind in allen Intervallen falsch parkende Motorräder und Lieferwagen vorzufinden. Die hohe Anzahl falsch parkender

PKW im ersten und vierten Intervall geht auf eine entsprechende Parkregelung in der Landsberger Straße mit eingeschränktem Halteverbot in der Nacht zurück.

2.1.3 Blockierte Stellflächen

Im Bereich Laim Erweiterung gab es in allen Erhebungsintervallen eine Reihe von nicht nutzbaren Stellflächen.

Tabelle 2: Blockierte Stellflächen nach Baublock

Blocknummer	Strasse	Grund	Anzahl	Betroffene Intervalle
252401	Behamstr.	Mülltonne	1	ganztags
251201	Schäufeleinstr.	Bau	20	ganztags

In Tabelle 2 werden die während der Erhebung blockierten Stellflächen mit entsprechenden Grund aufgezeigt. Dabei handelt es sich im Hauptteil um eine Baustelle in der Schäufeleinstraße. Es stehen somit in allen Intervallen 21 Stellflächen weniger zur Verfügung. Dies ist ein Anteil von ca. 1 % der gesamt verfügbaren Stellflächen.

3 Hinweise

Während der Erhebung im öffentlichen Raum waren einige Parkplätze durch Baumaßnahmen blockiert.

Die Rohdaten der Erhebung sind in den beigefügten Excel-Tabellen und shp-Dateien enthalten.



ERGEBNISBERICHT
Parkraumerfassung
Laim

Vorbereitung, Durchführung und Auswertung der Parkdichte für
das Gebiet Laim im Juli 2020

Auftraggeber:

Landeshauptstadt München
Referat für Stadtplanung und Bauordnung
Hauptabteilung I/01
Blumenstraße 31
80331 München

Auftragnehmer:

PTV
Transport Consult GmbH
Dachauer Straße 11
80336 München

München, den 29.07.2020

Dokumentinformationen

Kurztitel	Ergebnisbericht Verkehrserhebung Laim
Auftraggeber	Landeshauptstadt München
Auftrags-Nr.	C860378
Auftragnehmer	PTV Transport Consult GmbH
Bearbeiter	[REDACTED]
Erstellungsdatum	23.07.2020
zuletzt gespeichert	23.07.2020

Inhalt

1	Aufgabenstellung	4
2	Erhebungsergebnisse,	6
2.1	Öffentlicher Straßenraum	6
2.2	Auslastung	6
2.3	Illegale Parkvorgänge	7
2.4	Blockierte Parkflächen	8
3	Hinweise	9

Tabellenverzeichnis

Tabelle 1: Parkplatzangebot	6
Tabelle 2: Blockierte Parkflächen	8

Abbildungsverzeichnis

Abbildung 1: Untersuchungsgebiet Laim	4
Abbildung 2: Bewirtschaftungsformen	6
Abbildung 3: Auslastungsgrad nach Intervallen	7
Abbildung 4: Falschparker nach Abstellort	7
Abbildung 5: Falschparker nach Fahrzeugtyp	8

1 Aufgabenstellung

Um Informationen zu dem Parkraumangebot und der Nachfrage im ruhenden Verkehr zu gewinnen, wurden Erhebungen im öffentlichen Straßenraum sowie auf privaten Flächen im Gebiet Laim durchgeführt.

Der Umgriff um das Gebiet Laim umfasst die Agnes-Bernauer-Straße - Siglstraße - Zschokkestraße - Gotthardstraße - Fürstenrieder Straße. Einen Überblick über das Untersuchungsgebiet liefert Abbildung 1.

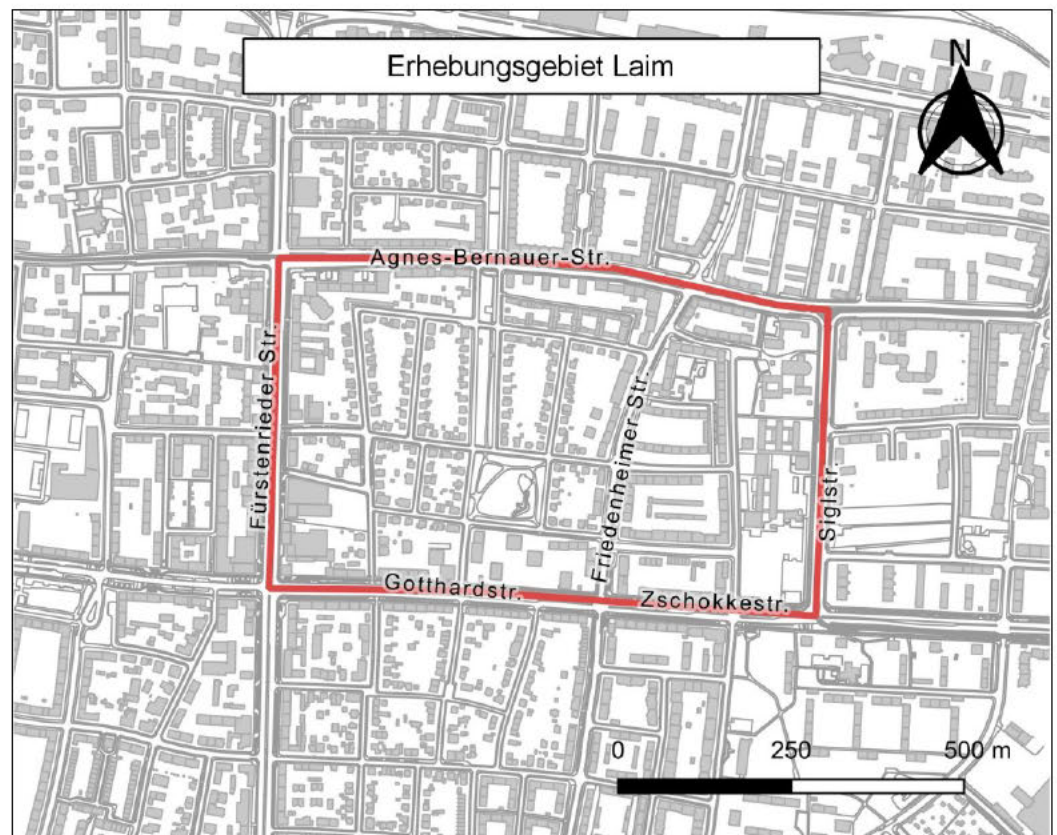


Abbildung 1: Untersuchungsgebiet Laim

Die Erhebungen im öffentlichen Parkraum fanden am Mittwoch, den 22.07.2020 in vier Ein-Stunden-Intervallen statt: Intervall 1 um 5 Uhr, Intervall 2 um 10 Uhr, Intervall 3 um 15 Uhr und Intervall 4 um 20 Uhr. Besondere Ereignisse, die die Erhebung beeinflusst hätten können, sind keine zu berichten. Die Wettersituation war sonnig.

Es wurden einzelne Erhebungsrouten für jeden Erheber erstellt, auf dessen Weg die aktuelle Parkraumnachfrage erfasst wurde.

Die Erhebungen wurden mittels App auf einem Smartphone umgesetzt; auf den vorgegebenen Routen wurden folgende Merkmale im öffentlichen Raum erfasst:

- Parkregel
- Fahrzeugart
- Legalität / Illegalität
- Vorhandensein Parkausweis
- Teilkennzeichen Fahrzeug
- Freier Parkplatz

Zusätzlich gab es die Möglichkeit, unklare Situationen detailliert in der App festzuhalten, z.B. wenn ein Parkplatz blockiert wurde.

2 Erhebungsergebnisse,

Im Folgenden werden in kurzer Form die wesentlichen Ergebnisse der Untersuchung vorgestellt.

2.1 Öffentlicher Straßenraum

Im öffentlichen Bereich wurde ein Angebot von 1190 Parkplätzen festgestellt.

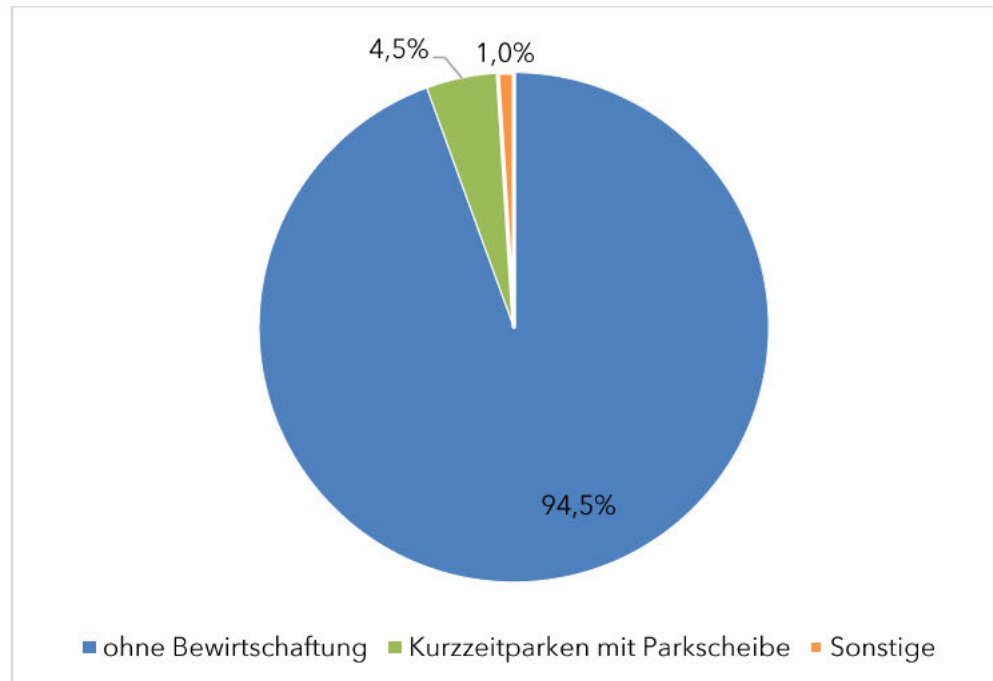


Abbildung 2: Bewirtschaftungsformen

Wie Abbildung 2 zeigt, überwiegen im Untersuchungsgebiet mit 94,5% unbewirtschaftete Parkplätze. Weitere 4,5 % der Parkplätze sind Kurzzeitparkern mit Parkscheibe vorbehalten. Unter der Kategorie Sonstige zusammengefasst sind 0,67 % Taxistellplätze und jeweils 0,17 % für Elektrofahrzeuge reservierte Fahrzeuge und Behindertenparkplätze.

2.2 Auslastung

Tabelle 1: Parkplatzangebot

Intervall	Vorhanden	Belegt	Frei	Illegal
5 Uhr	1180	981	199	45
10 Uhr	1113	894	219	48
15 Uhr	1128	854	274	30
20 Uhr	1180	935	245	19

In Tabelle 1 wird das vorhandene Parkplatzangebot pro Intervall dargestellt. Blokierte Parkplätze, z.B. durch Baustellen, sind nicht mehr enthalten.

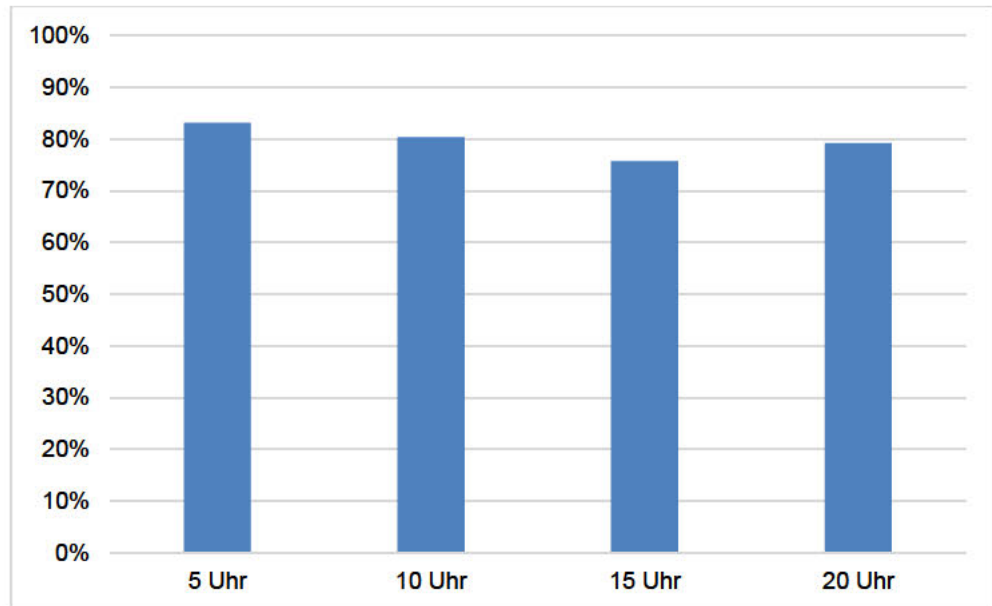


Abbildung 3: Auslastungsgrad nach Intervallen

In Abbildung 3 wird die Auslastung der verfügbaren öffentlichen Parkplätze abgebildet. Diese variiert zwischen 75 % nachmittags und 83 % in der Früh.

2.3 Illegale Parkvorgänge

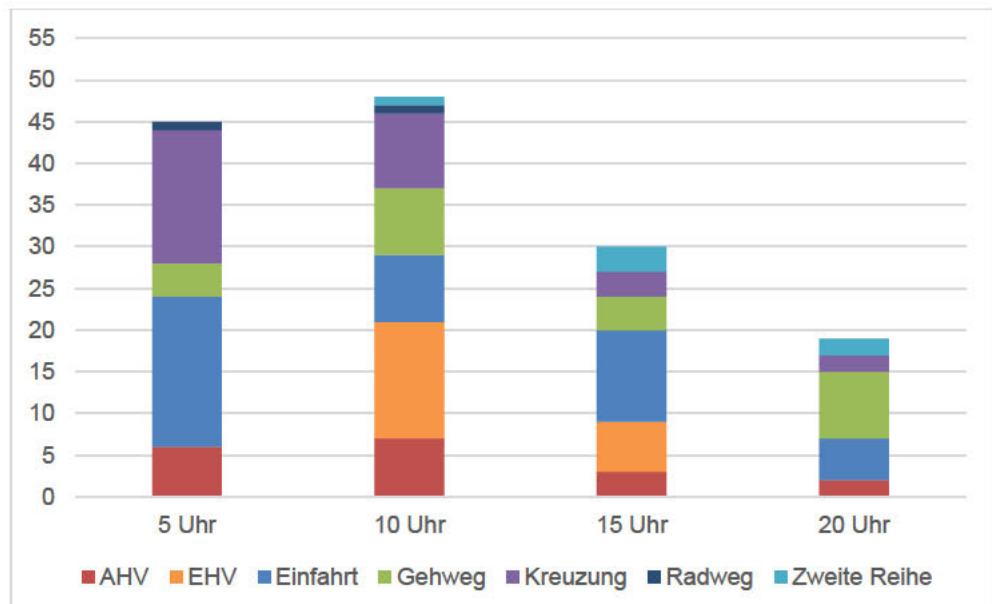


Abbildung 4: Falschparker nach Abstellort

Auch wenn die Parkplätze nicht vollständig ausgelastet sind (vgl. Kapitel 2.2), wurden während der Erhebung Falschparker ermittelt. Diese überwiegen in den ersten

beiden Intervallen. Besonders häufige Parkverstöße stellen das Parken in Einfahrten, auf Gehwegen und in Kreuzungsbereichen dar. Um 10 und 15 Uhr wurden außerdem einige Falschparker in zeitlich beschränkten Halteverböten ermittelt.

Falsch parkende Motorroller und -räder sind nur erfasst, wenn sie in Gruppen von mindestens drei Fahrzeugen beieinanderstehend vorgefunden wurden.

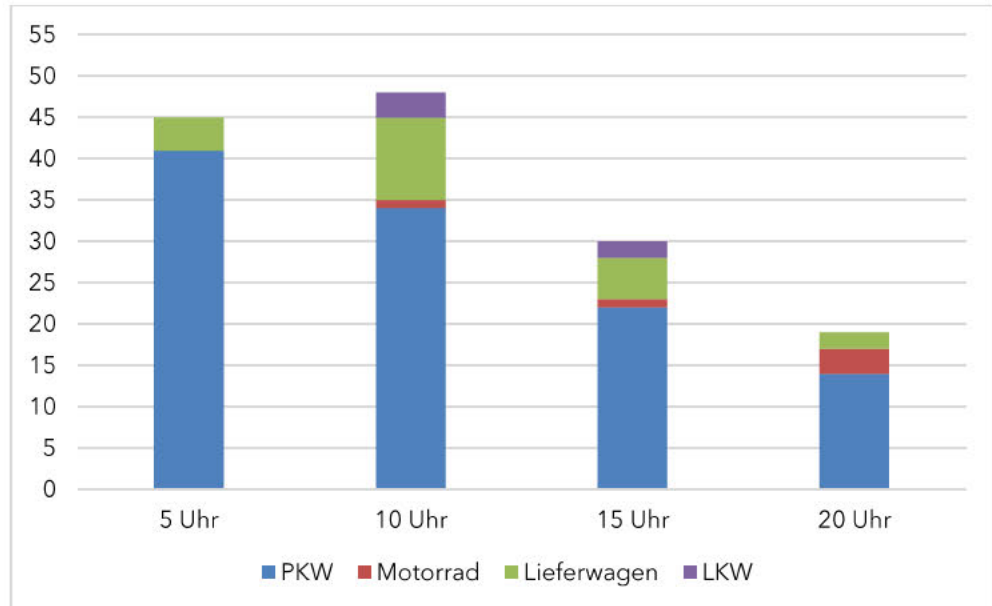


Abbildung 5: Falschparker nach Fahrzeugtyp

Wie Abbildung 5 zeigt, wurden in allen Intervallen im Hauptteil PKW mit bis zu 39 Fahrzeugen vorgefunden. Außerdem sind einige falsch parkende Lieferwägen und vereinzelt Motorräder und LKW festzustellen.

2.4 Blockierte Parkflächen

Im Bereich Laim konnten am Erhebungstag in beiden Intervallen eine Reihe an Parkplätzen nicht genutzt werden.

Tabelle 2: Blockierte Parkflächen

Blocknummer	Strasse	Grund	Anzahl	Intervall
251404	Schrobenhausener	Bau	5	IV 2+3
251416	Siglstr.	Bau	10	ganztags
252413	Valpichlerstr.	Bau	2	IV 2+3

In Tabelle 2 werden die während der Erhebung blockierten Parkflächen mit entsprechendem Grund aufgezeigt. Diese sind ausschließlich durch Baustellen bedingt. Es stehen somit bis zu 17 Parkplätze (IV 2+3) weniger zur Verfügung. Dies ist ein Anteil von ca. 1,4 % des insgesamt vorhandenen Bestandes.

3 Hinweise

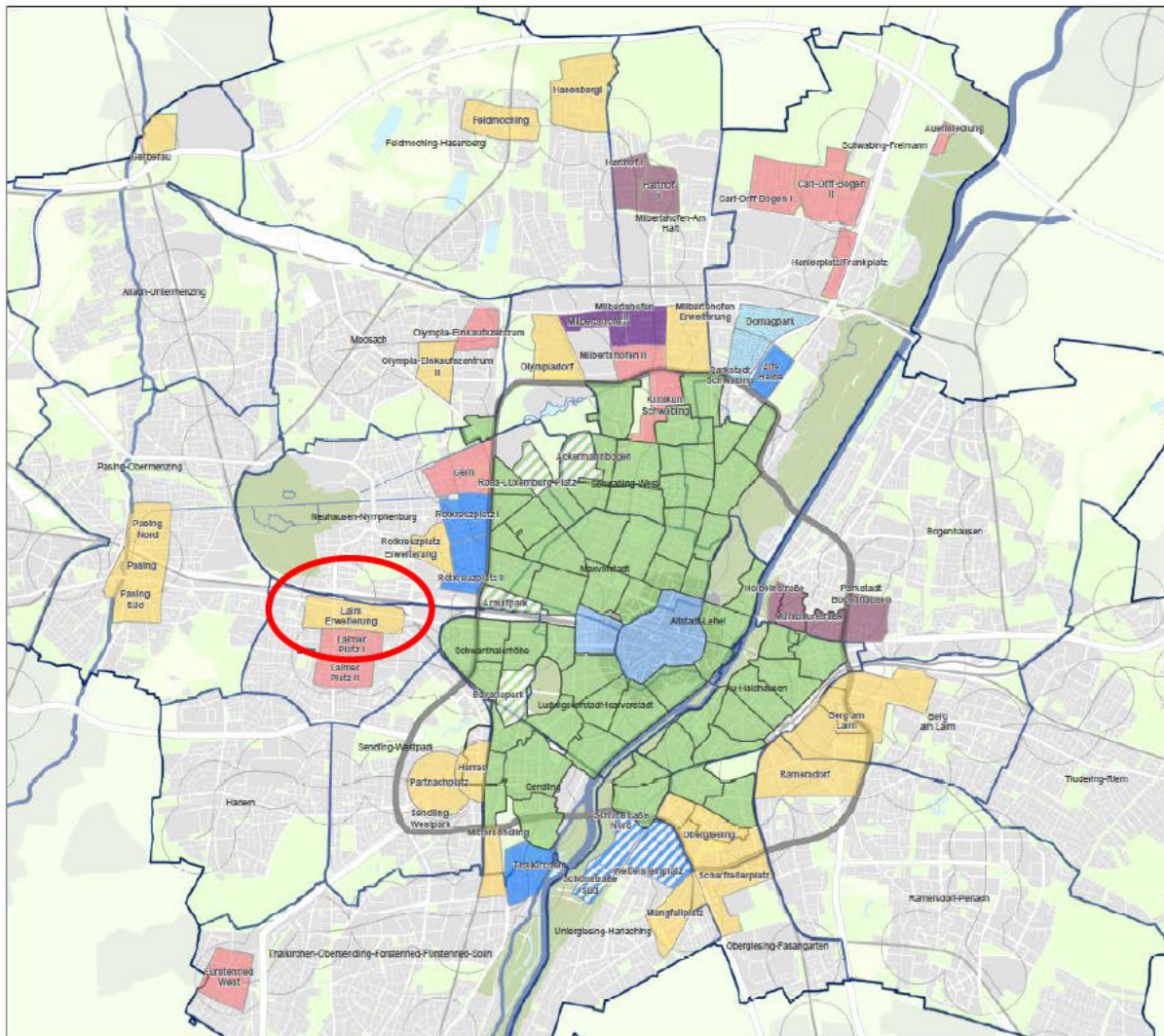
Die Rohdaten der Erhebung sind in den beigefügten Excel-Tabellen und shp-Dateien enthalten.



Laim – Rund um den Laimer Kreisel

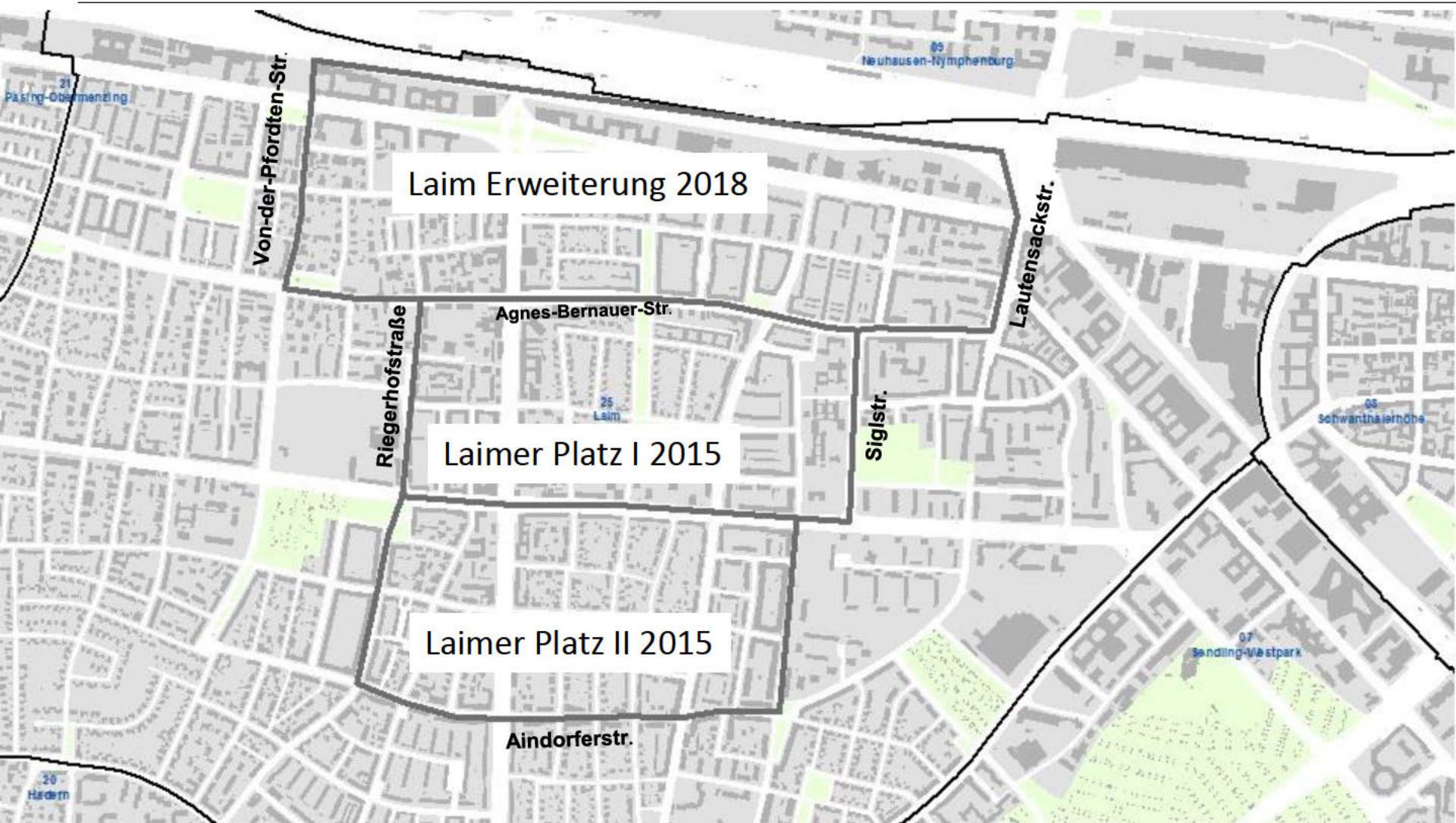
Untersuchung zur Einführung einer Parklizenzierung







Untersuchungsbereich





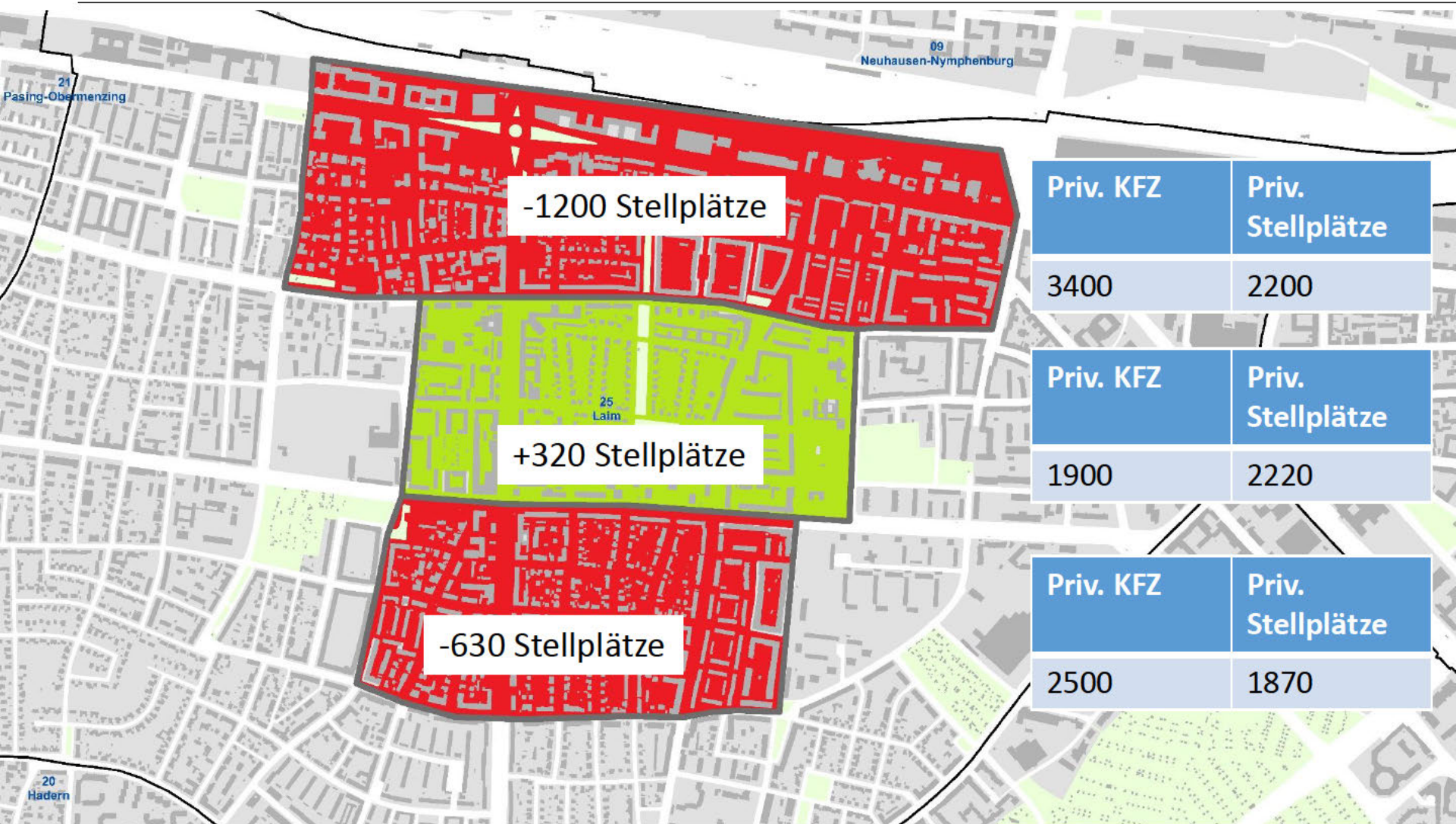
Überprüfung der Voraussetzungen und des Bedarfs zur Einführung von Parkraummanagement im Gebiet

Defizit an Stellplätzen auf Privatgrund muss vorhanden sein

Parkraumauslastung muss flächendeckend hoch sein

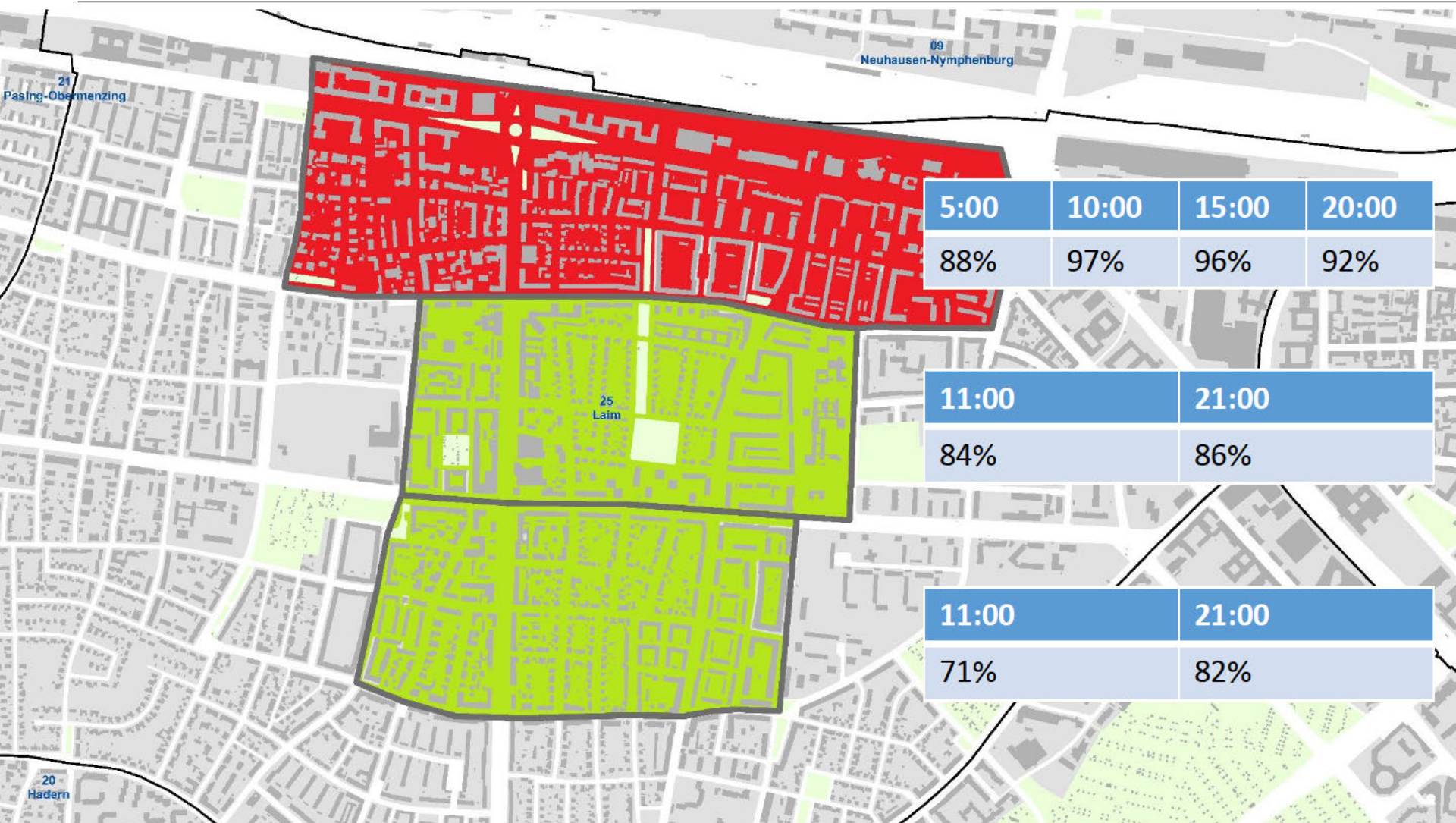


Stellplatzdefizit?

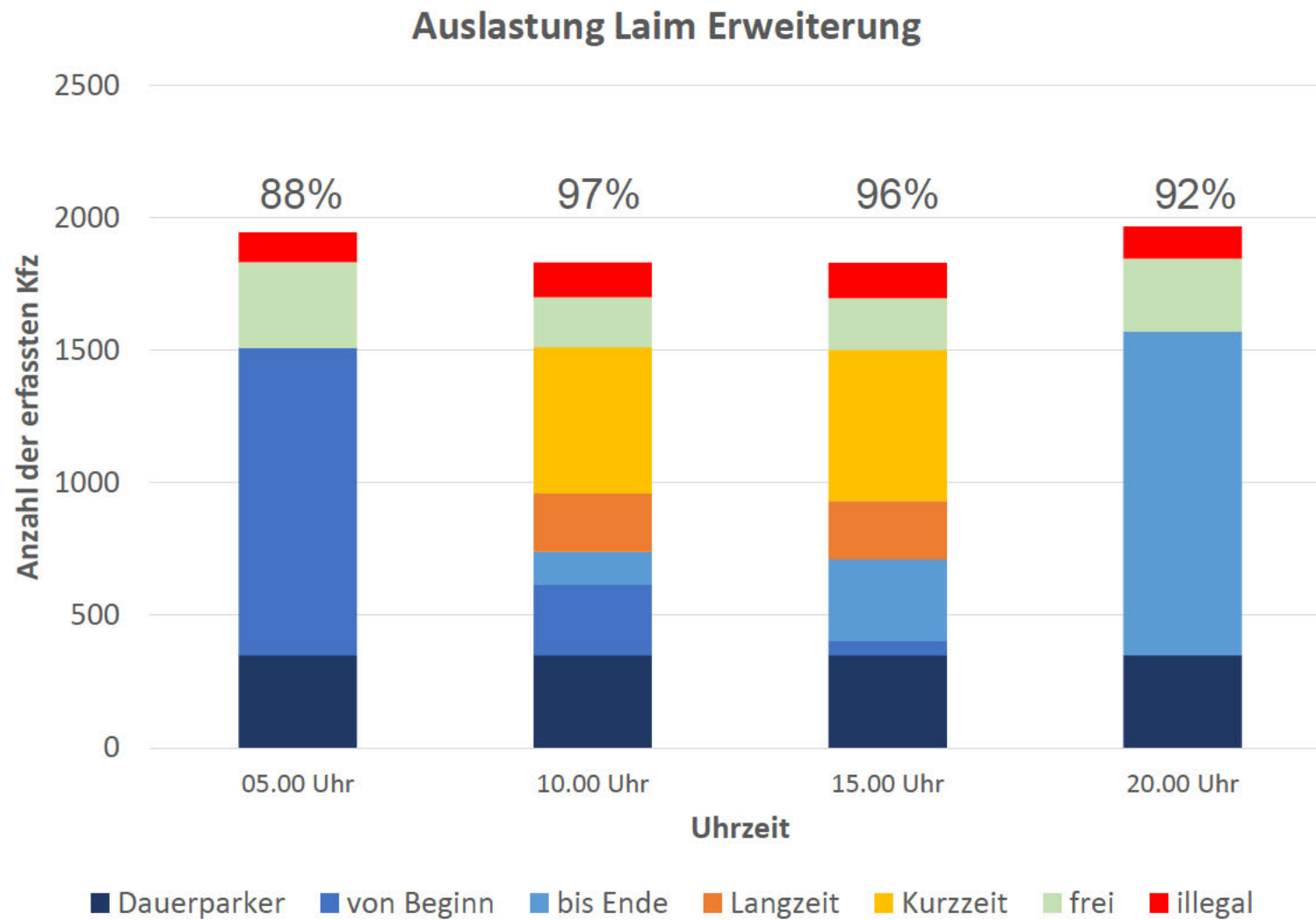




Parkraumauslastung?

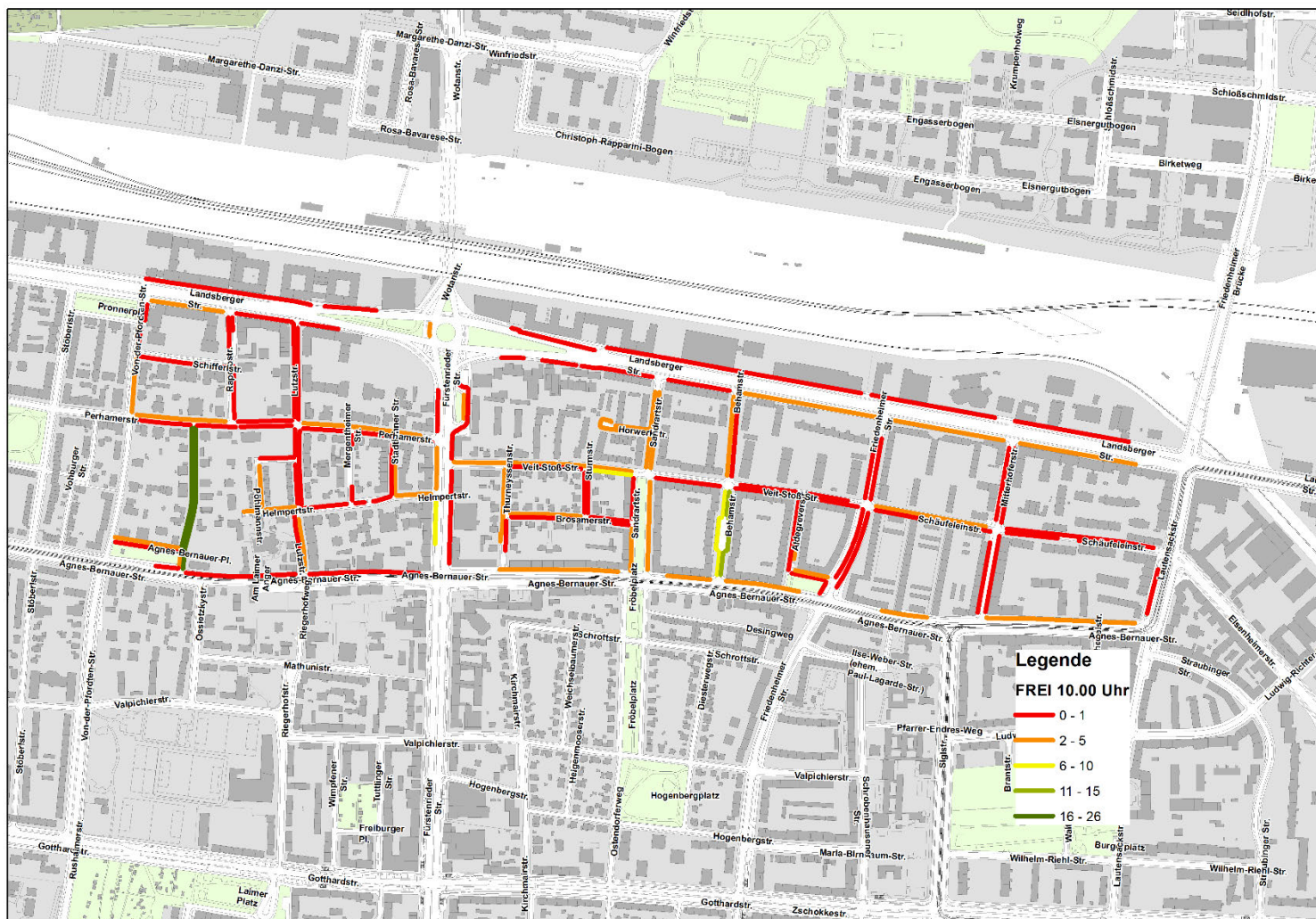


Parkraumerhebung - Auslastung



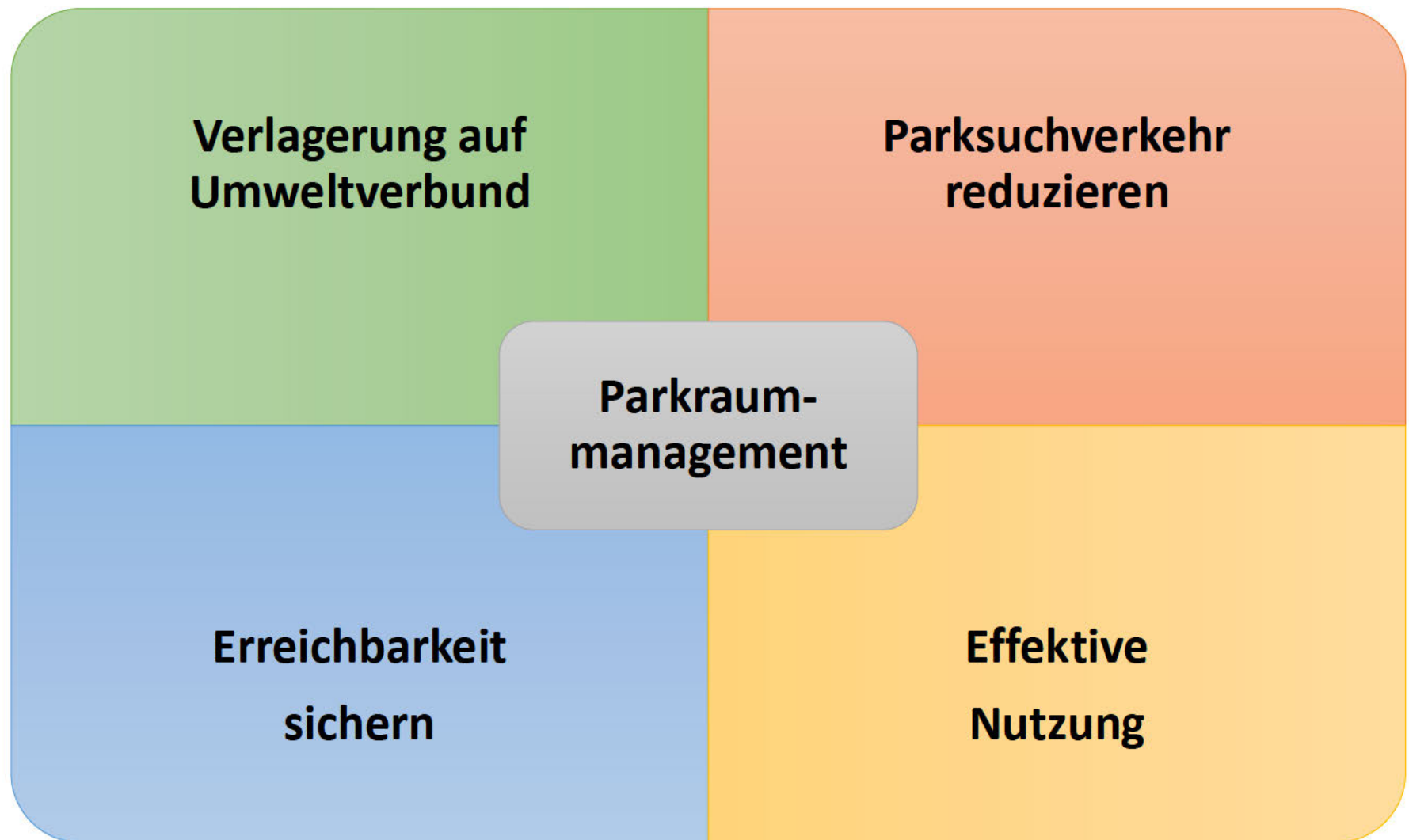


Belegung 10:00 Uhr



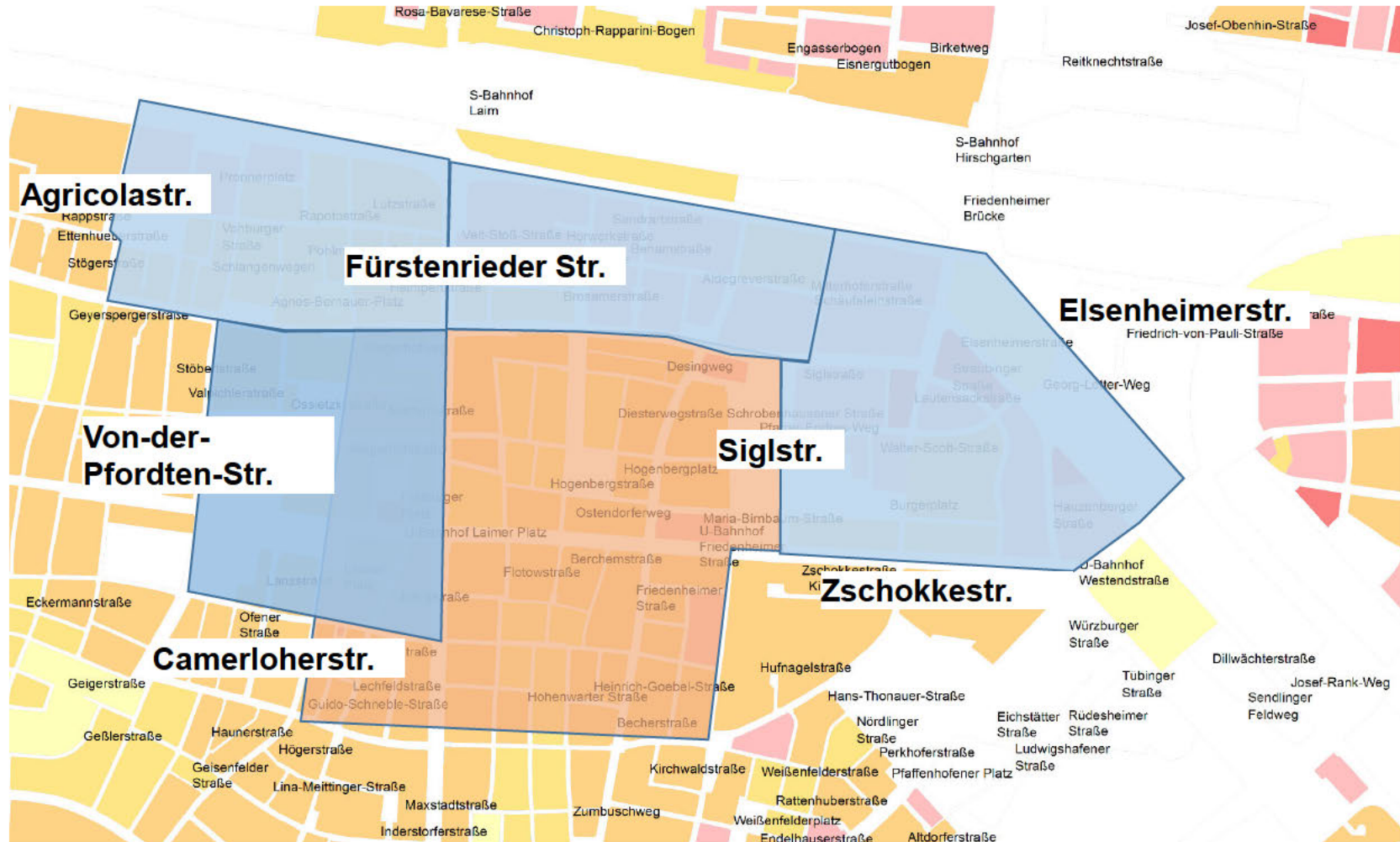


Ziele des Parkraummanagements sind



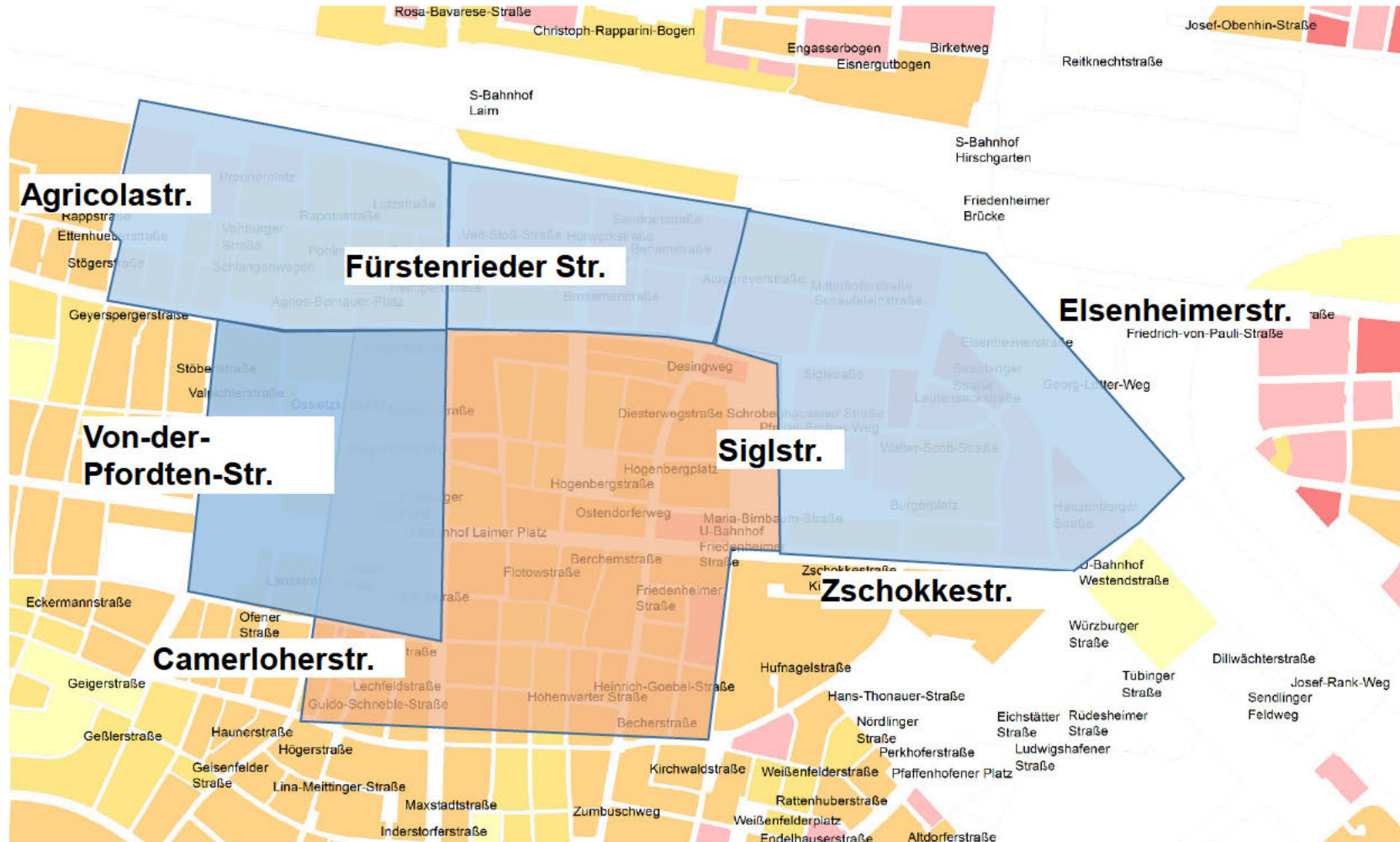


Mögliche Lizenzgebiete Variante 1 Grenze Mitterhofstr.





Mögliche Lizenzgebiete Variante 2 Grenze Friedenheimer Str.





Ausblick mögliche Gebietserweiterung

