



Landeshauptstadt München, Baureferat
81673 München

Tiefbau Straßenunterhaltsbezirk Ost
BAU-T22-O

An den
Bezirksausschuss 13
Bogenhausen
Herrn Florian Ring
Geschäftsstelle Ost
Friedenstraße 40
81660 München

Neumarkter Straße 93
81673 München
Telefon: 089 233-
Telefax: 089 233-
Dienstgebäude:

Zimmer:
Sachbearbeitung:

Ihr Schreiben vom

Ihr Zeichen

Unser Zeichen

Datum

28.08.2023

Entschärfung von zwei Gefahrenstellen (Gullyabläufe) am Geh- und Radweg an der Stegmühlstraße in Höhe Wertstoffhof

BA-Antrags-Nr. 20-26 / B 05627 des Bezirksausschusses
des Stadtbezirkes 13 Bogenhausen
vom 11.07.2023

Sehr geehrter Herr Ring,
sehr geehrte Damen und Herren,

Ihr Antrag vom 11.07.2023 wurde dem Baureferat zur weiteren Bearbeitung und Beantwortung zugeleitet.

Hierzu teilen wir Ihnen Folgendes mit:

Das Baureferat hat die Örtlichkeit besichtigt. Es handelt sich um zwei Sinkkästen, welche sich im Entwässerungsgraben zwischen dem Geh- und Radweg und der Fahrbahn der Stegmühlstraße befinden. Die Anlagen dienen der Oberflächenentwässerung der angrenzenden Flächen und können höhenmäßig nicht bzw. nur gering angepasst werden, da ansonsten die Funktionalität beeinträchtigt werden würde.

Als Sofortmaßnahme wurden durch den Straßenunterhaltsbezirk Ost die beiden Sinkkästen vom Bewuchs freigelegt, was deren Sichtbarkeit deutlich erhöht, weiterhin wurden die beiden Stellen mit Baken zusätzlich abgesichert.

Um die ordnungsgemäße Entwässerung wieder zu verbessern, wird der über die Jahre durch Bodenauftrag und Vegetation aufgefüllte Entwässerungsgraben wieder eingetieft und als

U-Bahn Linie 2
Haltestelle Josephsburg
S-Bahn Linien 2, 4, 6
Haltestelle Berg am Laim
Straßenbahn Linie 21
Haltestelle Baumkirchner Straße

Bus Linie 187
Haltestelle Baumkirchner Platz
Bus Linie 190, 191
Haltestelle Neumarkter Straße



Anschrift:
Neumarkter Str. 93
81673 München

Internet:
<http://www.muenchen.de>


flache Mulde ausgebildet. Im Zuge dieser Arbeiten ist auch eine Sanierung des dort angrenzenden Geh- und Radwegs geplant. Der Asphaltbelag dieses Geh- und Radwegs zwischen der Savitsstraße und der Musenbergstraße weist altersbedingten Verschleiß auf, im weiteren Verlauf Richtung Freischützstraße finden sich dort auch einige Hebungen durch Wurzeln im Belag.

Um die Verkehrssicherheit weiterhin sicherzustellen, wird der Straßenunterhaltsbezirk Ost den Asphaltbelag des Geh- und Radwegs in den genannten Bereichen erneuern, auch der Einmündungsbereich der Musenbergstraße wird im Rahmen dieser Maßnahme mit saniert.

Die Arbeiten sind für das erste Halbjahr 2024 eingeplant.

Für Rückfragen können Sie sich gerne an den Straßenunterhaltsbezirk Ost,  unter Tel. 089 / , wenden.

Mit freundlichen Grüßen



gez.