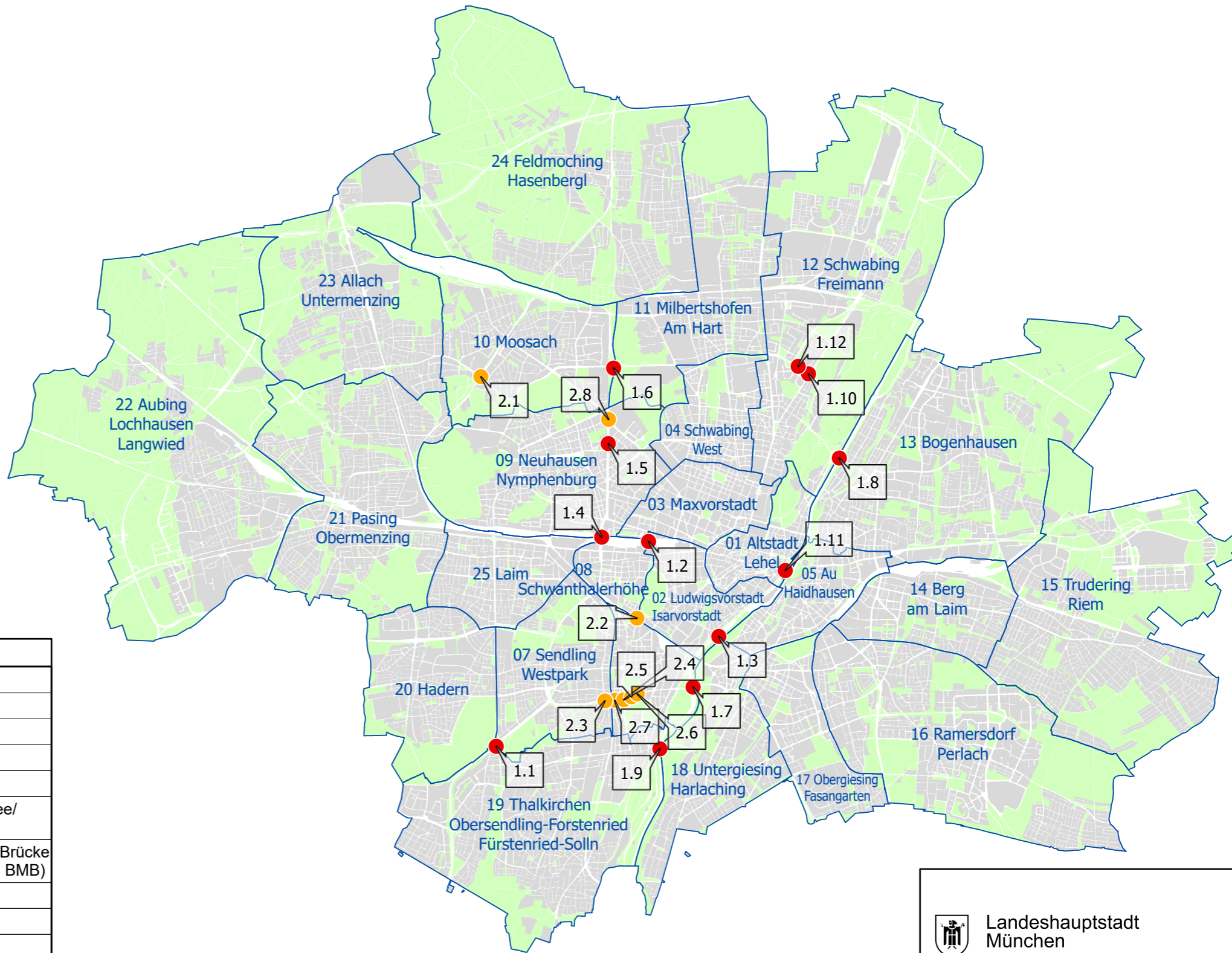



**Bauwerke  
in Maßnahmenpaket**

- Erstes
- Zweites



	Nr	Bauwerksnr.	Standort
<b>1. Maßnahmenpaket</b>	1.1	40/45, 40/46	Kreuzhofbrücken
	1.2	40/6	Hackerbrücke mit Vorlandbrücken
	1.3	33/6	Wittelsbacherbrücke
	1.4	40/21	Donnersbergerbrücke
	1.5	40/84, 46/276	Heideck-/ Braganzastraße über Landshuter Allee
	1.6	40/54	Straßenbrücke Mittlerer Ring über Landshuter Allee/ Georg-Brauchle-Ring (K2)
	1.7	33/4	Brudermühlbrücken (inkl. Unterführung West und Brücke über den Großen Stadtgraben zwischen BMT und BMB)
	1.8	33/17	John-F.-Kennedy-Brücke
	1.9	33/2	Thalkirchner Brücke
	1.10	41/112	Straßenunterführung Ungererstraße
	1.11	33/14	Mariannenbrücke
	1.12	40/147	Brücke über Schenkendorfstraße östlich BAB 9 (Hängebrücke von Berliner Straße über den Mittleren Ring zur Alten Heide)
<b>2. Maßnahmenpaket</b>	2.1	40/2	Allacher Straße über DB
	2.2	40/12	Lipowsky-Brücke/Radlkoferstraße über DB
	2.3	41/74	Heckenstallerstraße unter Passauerstraße (Ostportal Heckenstallertunnel)
	2.4	41/150, 46/165	Straßenbrücke Plinganserstraße/Brudermühlstraße
	2.5	40/68	Abzweig Brudermühlstraße
	2.6	40/67	Fußgängerbrücke Brudermühlstraße
	2.7	41/57	Leipartstraße
	2.8	40/55	Straßenbrücke Landshuter Allee/Dachauer Straße




Landeshauptstadt  
München  
**Baureferat**  
Ingenieurbau

---

**Anlage A:  
Übersichtsplan  
Bauwerkserhaltungsprogramm Brücken**

---

Maßstab: 1:100.000 

---

Erstellt von: BAU-JZ3      Erstelldatum: 20.11.2023