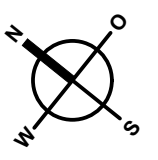
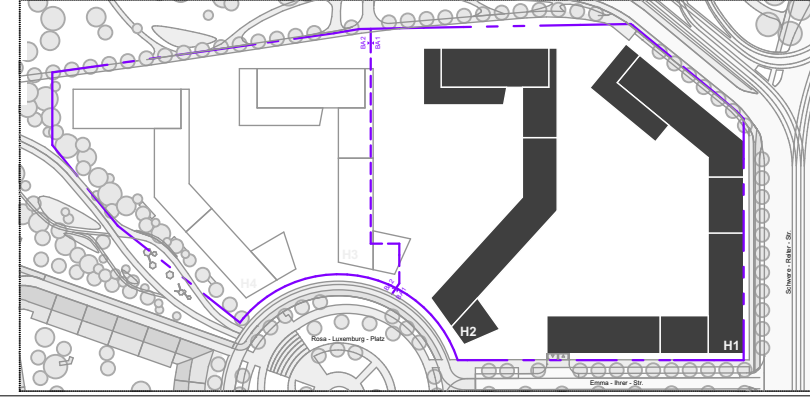
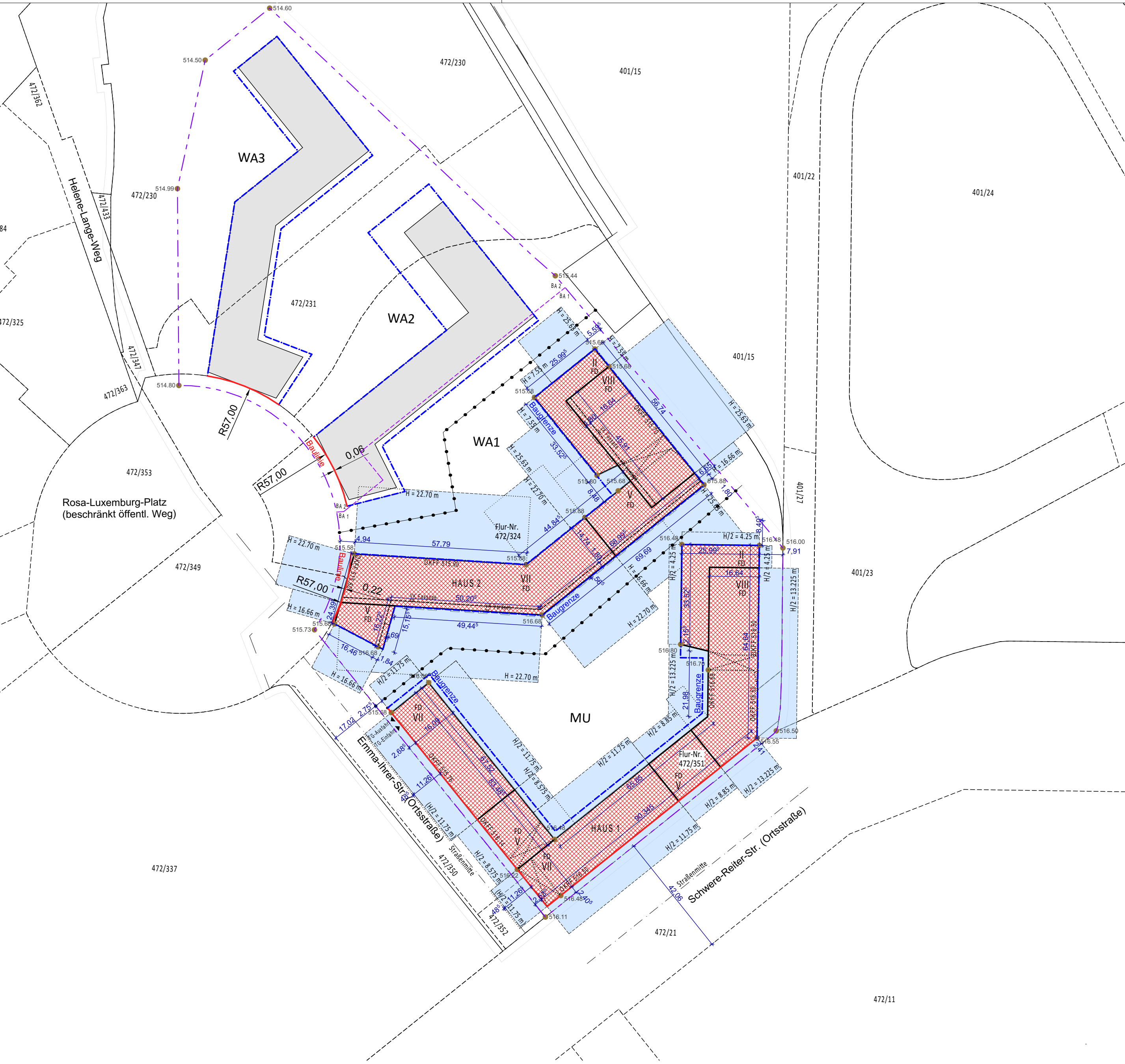


Projektkurztitlel	Plannummer	Index	QR-Code
SOWF	ARCH_00_40_LA_LA01	AA	
Projekt	Südliches Oberwiesenfeld München Schwere-Reiter-Straße/ Emma-Ihrer-Straße 80637 München		
Planungsphase	Genehmigungsplanung	Planstatus	Bauantrag
Lageplan	 <p>H1 +/- 0,00 = 516,55 m ü.NHN H2 +/- 0,00 = 515,70 m ü.NHN</p>  <p>Format: A2 0.594 x 0.420</p>		
Bemerkung: Der angegebene Maßstab gilt nur bei Ausgabe in Original-Blattgröße!			

Vorhaben:	Südliches Oberwiesenfeld München Geförderter Wohnungsbau für Staatsbedienstete des Freistaats Bayern: Neubau mit 342 Wohnungen, 2 Kindertagesstätten, Gewerbe und Tiefgarage	. Fertigung
Baugrundstück:	Schwere-Reiter-Straße/ Emma-Ihrer-Straße 80637 München Flur-Nr. 472/351, 472/324 - Gemarkung Schwabing	
Antragsteller/in:	Stadibau Gesellschaft für den Staatsbediensteten Wohnungsbau in Bayern mbH Mottlstraße 1 - 80804 München Tel.: 089 36 00 02 - 0 Mail: kontakt@stadibau.bayern	Unterschrift
Entwurfsverfasser/in:	léonwohlhage Gesellschaft von Architekten mbH Pfalzburger Straße 74 - 10719 Berlin Tel.: 030 327 600 - 0 Mail: sowf@leonwohlhage.de	Unterschrift
Planinhalt:	Lageplan Lageplan Haus 1/ 2 Maßstab: 1:1000 Erst. Datum: 16.12.2019	



LEGENDE

Grundlage der vorliegenden Planzeichnung sind die Bauraum Koordinaten gemäß "Übersichtsplan_212-2019_191115" vom GeodatenService München des Kommunalreferats.
Der Höhenbezugspunkt liegt gemäß § 4(1) B-Plan Nr. 2053 a bei 516.00 ü. NHN 2016.
Abstandsflächen nach Art. 6 Abs. 4 und 5 BayBO werden auf das sich aus der Planzeichnung ergebende Maß verkürzt gemäß § 4 (3) B-Plan Nr. 2053 a.

Dieser Lageplan gilt in Verbindung mit dem Amtlichen Lageplan 10628465.

- VK Vorderkante
- OKFF Oberkante Fertigfußboden
- Abstandsflächen
- Baulinie
- Baugrenze
- Grundstücksgrenze

