






AB BEB-PL. Nr 1769

# ÜBERSICHTSPLAN ZUM BEBAUUNGSPLAN MIT GRÜNORDNUNG NR. 1930a

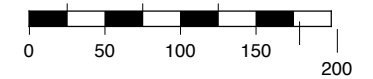
Bereich:  
Siemensallee (nördlich), verlängerte Hofmannstraße  
(beiderseits), verlängerte Kistlerhofstraße (südlich)  
und Baierbrunner Straße (westlich)  
(Änderung des Bebauungsplans Nr. 506,  
Teiländerung des Bebauungsplans Nr. 303a)  
"Siemens-Kernstandort"

## LEGENDE

-  Geltungsbereich des Aufstellungsbeschlusses zum Bebauungsplan Nr. 1930 vom 09.04.2003
-  Geltungsbereich des Bebauungsplans Nr. 1930a
-  Geltungsbereich bestehender Bebauungspläne
-  Rechtsverbindl. Beb.-Pl. (RV)
-  Aufstellungsbeschluss (AB)



M. 1:5000



LANDESHAUPTSTADT MÜNCHEN  
REFERAT FÜR STADTPLANUNG  
UND BAUORDNUNG HA II/32P

AM 20.10.2005  
I.A.

BAUERNSCHMIDT

ANLAGE 1

